Общество с ограниченной ответственностью
«ЦЕНТР ОЦЕНКИ ИНВЕСТИЦИЙ»

«УТВЕРЖДАЮ»
Генеральный директор
ООО «Центр оценки инвестиций»

Р.С. Луценко

ОТЧЕТ № УКО-С/25-172

от 20 мая 2025 года

Оценка справедливой стоимости объектов недвижимости с кадастровыми номерами: 86:12:0101089:240 и 86:12:0101094:80, расположенных по адресу: Ханты-Мансийский автономный округ - Югра, г. Ханты-Мансийск, ул. Патриса Лумумбы, д. 51, входящих в состав имущества Закрытого паевого инвестиционного фонда недвижимости «СТРОЙПРОЕКТ»

Заказчик:	Общество с ограниченной ответственностью «Управляющая компания «ОРЕОЛ» Д.У. Закрытым паевым инвестиционным фондом недвижимости «СТРОЙПРОЕКТ»
Исполнитель:	Общество с ограниченной ответственностью «Центр оценки инвестиций»
Цели и задачи оценки:	Определение справедливой стоимости объекта оценки для целей, предусмотренных ст. 37 Федерального закона «Об инвестиционных фондах» от 29.11.2001 г. № 156-ФЗ, Правилами доверительного управления Фондом и иными нормативными актами в сфере финансовых рынков, в том числе Указания Банка России № 3758-У от 25 августа 2015 года
Основание для проведения оценщиком оценки объекта оценки:	Техническое задание № 172 от «20» мая 2025 г. к договору № 2012/5 от «18» июля 2012 г.
Дата проведения оценки:	20 мая 2025 г.
Дата составления отчета:	20 мая 2025 г.

г. Королёв МО, 2025 г.

Передан через Диадок 20.05.2025 10:35 GMT+03:00
d59efc15-a923-4062-a195-f3d0e608d805

СОДЕРЖАНИЕ ОТЧЕТА

РАЗДЕЛ I. ОБЩИЕ СВЕДЕНИЯ 5
1.1. Информация, содержащаяся в задании на оценку 5
1.2. Сведения об оценщике (оценщиках), проводившем (проводивших) оценку 7
1.3. Сведения о заказчике оценки 8
1.4. Сведения о юридическом лице, с которым оценщик (оценщики) заключил (заключили) трудовой договор 8
1.5. Сведения о независимости юридического лица, с которым оценщик заключил трудовой договор, и оценщика в соответствии с требованиями статьи 16 Федерального закона № 135- ФЗ «Об оценочной деятельности в Российской Федерации» 9
1.6. Информация обо всех привлеченных к проведению оценки и подготовке отчета об оценке внешних организациях и квалифицированных отраслевых специалистах 9
1.7. Указание на стандарты оценки для определения стоимости объекта оценки, методические рекомендации по оценке, разработанные в целях развития положений утвержденных федеральных стандартов оценки и одобренные советом по оценочной деятельности при Минэкономразвития России 9
1.8. Точное описание объекта оценки с указанием количественных и качественных характеристик объекта оценки, включая права на объект оценки, перечень документов, устанавливающих такие характеристики, а в отношении объекта оценки, принадлежащего юридическому лицу – реквизиты юридического лица 11
1.9. Принятые при проведении оценки объекта оценки допущения и ограничения оценки в соответствии с пунктами 6 и 8 федерального стандарта оценки «Процесс оценки (ФСО III)», утвержденного приказом Минэкономразвития России от 14 апреля 2022 г. № 200, в том числе не отраженные в задании на оценку 12
1.10. Итоговая стоимость объекта оценки, ограничения и пределы применения полученного результата 12
1.11. Анализ выполнения принципов использования информации при проведении оценки 13
1.12. Методология определения справедливой стоимости 13
РАЗДЕЛ II. ОПИСАНИЕ ОБЪЕКТА (ОБЪЕКТОВ) ОЦЕНКИ 17
2.1. Общие положения 17
2.2. Описание имущественных прав, обременений, связанных с объектом (объектами) оценки 17
2.3. Описание количественных и качественных характеристик объекта (объектов) оценки 18
2.4. Профессиональное суждение Оценщика относительно качества использованной при проведении оценки информации 28
2.5. Описание текущего использования объекта (объектов) оценки 28
2.6. Описание других факторов и характеристик, относящихся к объекту (объектам) оценки 29
РАЗДЕЛ III. АНАЛИЗ РЫНКА ОБЪЕКТА (ОБЪЕКТОВ) ОЦЕНКИ 29
3.1. Общие положения 29
3.2. Анализ рынка 29
РАЗДЕЛ IV. АНАЛИЗ НАИБОЛЕЕ ЭФФЕКТИВНОГО ИСПОЛЬЗОВАНИЯ ОБЪЕКТА ОЦЕНКИ 57
4.1. Анализ наиболее эффективного использования земельного участка как незастроенного 57
4.2. Анализ наиболее эффективного использования здания 58
РАЗДЕЛ V. МЕТОДОЛОГИЯ ОЦЕНКИ 59
5.1. Общие положения 59
5.2. Общие понятия оценки 59
5.3. Общее описание методов оценки земельных участков 60
5.4. Общее описание методов оценки недвижимости 67
5.5. Согласование результатов оценки 72
РАЗДЕЛ VI. ОПИСАНИЕ ПРОЦЕССА ОЦЕНКИ ОБЪЕКТА (ОБЪЕКТОВ) ОЦЕНКИ 74
6.1. Выбор подходов и методов оценки 74
6.2. Расчет стоимости объекта (объектов) оценки сравнительным (рыночным) подходом 76
6.3. Расчет стоимости объекта (объектов) оценки затратным подходом 82
6.4. Расчет стоимости объекта (объектов) оценки доходным подходом 92
РАЗДЕЛ VII. ВЫВОДЫ 93
РАЗДЕЛ VIII. ПЕРЕЧЕНЬ ЛИТЕРАТУРЫ И ИНЫХ ИСТОЧНИКОВ ДАННЫХ 94
ПРИЛОЖЕНИЕ 1. ОБЪЕКТЫ АНАЛИЗА И ОБЪЕКТЫ-АНАЛОГИ ДЛЯ ОПРЕДЕЛЕНИЯ СТОИМОСТИ ОБЪЕКТА (ОБЪЕКТОВ) ОЦЕНКИ 95
ПРИЛОЖЕНИЕ 2. ДОКУМЕНТЫ, ПРЕДОСТАВЛЕННЫЕ ЗАКАЗЧИКОМ, И ДОКУМЕНТЫ ОЦЕНЩИКА 100

Передан через Диадок 20.05.2025 10:35 GMT+03:00
d59efc15-a923-4062-a195-f3d0e608d805
Страница 2 из 121

Генеральному директору
ООО «УК «ОРЕОЛ»
Д.У. ЗПИФ недвижимости «СТРОЙПРОЕКТ»
господину Сукманову Д.В.

«20» мая 2025 г.

Уважаемый Дмитрий Викторович!

В соответствии с Техническим заданием № 172 от «20» мая 2015 г к Договору № 2012/5 от «18» июля 2012 г., специалистами ООО «Центр оценки инвестиций» проведена оценка справедливой стоимости объектов недвижимости входящих в состав имущества Закрытого паевого инвестиционного фонда недвижимости «СТРОЙПРОЕКТ», а именно:

- земельного участка, категория земель: земли населенных пунктов, вид разрешенного использования: для обслуживания жилого дома, площадь 975 +/- 11 кв. м, кадастровый номер: 86:12:0101089:240, местоположение: местоположение установлено относительно ориентира, расположенного в границах участка. Почтовый адрес ориентира: АО Ханты-Мансийский Автономный округ - Югра, г. Ханты-Мансийск, ул. Патриса Лумумбы, 51;

- жилого дома, назначение: жилое, количество этажей 1, в том числе подземных 0, площадь 63 кв. м, кадастровый номер: 86:12:0101094:80, местоположение: Ханты-Мансийский автономный округ - Югра, г Ханты-Мансийск, ул. Патриса Лумумбы, д 51.

Оценка проведена по состоянию на 20 мая 2025 г.

ООО «Центр оценки инвестиций» отвечает требованиям Федерального закона «Об оценочной деятельности в Российской Федерации».

Сотрудник, проводивший оценку, является действительным членом саморегулируемой организации оценщиков в соответствии с требованиями действующего законодательства, и отвечает требованиям, предъявляемым к оценщикам пунктом 1.7. Указания Банка России от 25 августа 2015 года № 3758-У.

Гражданская ответственность оценщика застрахована ПАО СК «Росгосстрах». Гражданская ответственность юридического лица, с которым оценщик заключил трудовой договор, застрахована ПАО «Страховая акционерная компания «ЭНЕРГОГАРАНТ».

Анализ исходной информации, рыночных данных необходимых для оценки, а также соответствующие расчеты представлены в разделах настоящего Отчета, отдельные части которого не могут трактоваться раздельно, а только в связи с полным его текстом, с учетом всех принятых допущений.

Указанный Отчет выполнен в соответствии с Федеральным законом «Об оценочной деятельности в Российской Федерации» №135-ФЗ от 29.07.1998 г. (с изменениями и дополнениями), Федеральными стандартами оценки (далее – ФСО), введенными в действие Приказами Министерства экономического развития Российской Федерации (Минэкономразвития России) № 200 от 14.04.2022г. (ФСО I, II, III, IV, V, VI), № 611 от 25.09.2014г. (ФСО №7), Международным стандартом финансовой отчетности (IFRS) 13 «Оценка справедливой стоимости».

Результаты оценки могут быть использованы для целей, предусмотренных ст. 37 Федерального закона «Об инвестиционных фондах» от 29.11.2001 г. № 156-ФЗ, Правилами доверительного управления Фондом и иными нормативными актами в сфере финансовых рынков, в том числе Указания Банка России № 3758-У от 25 августа 2015 года «Об определении стоимости чистых активов инвестиционных фондов, в том числе о порядке расчета среднегодовой стоимости чистых активов паевого инвестиционного фонда и чистых активов акционерного инвестиционного фонда, расчетной стоимости инвестиционных паев паевых инвестиционных фондов, стоимости имущества, переданного в оплату инвестиционных паев». Для указанных целей результаты оценки могут быть использованы в течение шести месяцев с даты оценки.

В результате проведенных исследований и расчетов установлено следующее:

Итоговая величина справедливой стоимости земельного участка, категория земель: земли населенных пунктов, вид разрешенного использования: для обслуживания жилого дома, площадь 975 +/- 11 кв. м, кадастровый номер: 86:12:0101089:240, местоположение: местоположение установлено относительно ориентира, расположенного в границах участка. Почтовый адрес ориентира: АО Ханты-Мансийский Автономный округ - Югра, г. Ханты-Мансийск, ул. Патриса Лумумбы, 51, по состоянию на дату оценки, с учетом принятых допущений и округлений, составляет:

15 600 000
***(Пятнадцать миллионов шестьсот тысяч)* рублей**

Примечание: в соответствии с данными подпункта 6 пункта 2 статьи 146 Главы 21 Налогового Кодекса РФ, «сделки по реализации земельных участков или долей в них НДС не облагаются».

Итоговая величина справедливой стоимости жилого дома, назначение: жилое, количество этажей 1, в том числе подземных 0, площадь 63 кв. м, кадастровый номер: 86:12:0101094:80, местоположение: Ханты-Мансийский автономный округ - Югра, г Ханты-Мансийск, ул Патриса Лумумбы, д 51, с учетом принятых допущений и округлений, составляет:

6 700
***(Шесть тысяч семьсот)* рублей**

Примечание: Стоимость объекта оценки указана без учета налогов, которые могут быть исчислены на дату оценки (в соответствии с п. 1.4. Указания Банка России № 3758-У от 25 августа 2015 года).

Генеральный директор
ООО «Центр оценки инвестиций»

Р.С. Луценко

РАЗДЕЛ I. ОБЩИЕ СВЕДЕНИЯ

1.1. Информация, содержащаяся в задании на оценку

Представленное ниже задание на оценку идентично заданию на оценку, которое является Приложением № 1 Техническому заданию № 172 от «20» мая 2025 г к Договору № 2012/5 от «18» июля 2012 г.

1. Объекты оценки, включая права на объекты оценки.

Объектами оценки являются объекты недвижимости, входящие в состав имущества Закрытого паевого инвестиционного фонда недвижимости «СТРОЙПРОЕКТ».

Характеристики объектов недвижимости, которые являются объектами оценки, представлены в табл. 1.

Таблица 1.

Характеристика объектов недвижимости, которые являются объектами оценки

№ п/п	Наименование объектов	Наличие коммуникаций	Балансовая стоимость на дату оценки, руб.
1	Земельный участок, категория земель: земли населенных пунктов, вид разрешенного использования: для обслуживания жилого дома, площадь 975 +/- 11 кв. м, кадастровый номер: 86:12:0101089:240, местоположение: местоположение установлено относительно ориентира, расположенного в границах участка. Почтовый адрес ориентира: АО Ханты-Мансийский Автономный округ - Югра, г. Ханты-Мансийск, ул. Патриса Лумумбы, 51	сети электроснабжения, водоснабжения, канализации, отопления, газоснабжения заведены	15 095 000
2	Жилой дом, назначение: жилое, количество этажей 1, в том числе подземных 0, площадь 63 кв. м, кадастровый номер: 86:12:0101094:80, местоположение: Ханты-Мансийский автономный округ - Югра, г Ханты-Мансийск, ул Патриса Лумумбы, д 51	электроснабжение, водоснабжение, водоотведение в септик, газоснабжение центральные, отопление от газового.котла	5 000

Состав объектов оценки – отдельных частей объекты оценки не имеют.

Права на объекты оценки – право общей долевой собственности владельцев инвестиционных паев Закрытого паевого инвестиционного фонда недвижимости «СТРОЙПРОЕКТ».

Ограничения и обременения прав на объекты оценки, в том числе в отношении каждой из частей объектов оценки, представлены в табл. 2.

Таблица 2.

Данные об ограничениях и обременениях прав на объекты оценки

№ п/п	Кадастровый номер	Доверительное управление	Долгосрочная аренда	Прочие обременения, ограничения, особые условия использования (залог, ипотека и т.д.)
1	86:12:0101089:240	есть	нет	отсутствуют, за исключением указанных в выписке из ЕГРН (при наличии таковых)
2	86:12:0101094:80	есть	нет	отсутствуют, за исключением указанных в выписке из ЕГРН (при наличии таковых)

Объекты оценки не имеют других каких-либо зарегистрированных ограничений и обременений указанных прав, в том числе в виде залога, ипотеки и долгосрочных договоров аренды.

2. Цель оценки.

Цель оценки - предполагаемое использование результата оценки. Результатом оценки (итоговой стоимостью объектов оценки) является стоимость объектов, определенная на основе профессионального суждения оценщика для целей, предусмотренных ст. 37 Федерального закона «Об инвестиционных фондах» от 29.11.2001 г. № 156-ФЗ, Правилами доверительного управления Фондом и иными нормативными актами в сфере финансовых рынков, в том числе Указания Банка России № 3758-У от 25 августа 2015 года «Об определении стоимости чистых активов инвестиционных фондов, в том числе о порядке расчета среднегодовой стоимости чистых активов паевого инвестиционного фонда и чистых активов акционерного инвестиционного фонда, расчетной стоимости инвестиционных паев паевых инвестиционных фондов, стоимости имущества, переданного в оплату инвестиционных паев».

3. Оценка проводится в соответствии:

- с Федеральным законом от 29 июля 1998 г. № 135-ФЗ «Об оценочной деятельности в Российской Федерации» (последняя действующая редакция);
- с Федеральным законом от 29 ноября 2001 г. № 156-ФЗ «Об инвестиционных фондах» (последняя действующая редакция).

4. Вид стоимости и предпосылки стоимости.

Вид стоимости - справедливая стоимость в соответствии с Международным стандартом финансовой отчетности (IFRS) 13 «Оценка справедливой стоимости».

Указанный стандарт определяет понятие «справедливая стоимость» как цену, которая была бы получена при продаже актива или уплачена при передаче обязательства в ходе обычной сделки между участниками рынка на дату оценки (п. 9 МСФО (IFRS) 13).

Стоимость определяется без учета налогов, которые уплачиваются в соответствии с законодательством Российской Федерации или иностранного государства при приобретении и реализации указанных активов.

Предпосылки стоимости:

- предполагается сделка с объектами оценки;
- участники сделки или пользователи объектов являются неопределенными лицами (гипотетические участники);
- дата оценки: 20.05.2025 г.
- предполагаемое использование объектов – наиболее эффективное использование. Для целей настоящей оценки под наиболее эффективным использованием понимается текущее использование объектов оценки (п. 6 ФСО II, п. 17 ФСО II, п. 29 МСФО (IFRS) 13);
- характер сделки - добровольная сделка в типичных условиях.

Основания для установления предпосылок: вид стоимости «справедливая» подлежит определению в соответствии с целями оценки (Указание Центрального Банка Российской Федерации № 3758-У от 25 августа 2015 года).

5. Дата оценки: 20.05.2025 г.

6. Специальные допущения, иные существенные допущения.

Специальные допущения – отсутствуют.

Иные существенные допущения:

- при оценке объектов оценки учитывается право собственности на объекты оценки, скидки на фактическое право общей долевой собственности и доверительное управление не вводятся.

7. Ограничения оценки.

- Отчет об оценке достоверен лишь в полном объеме и лишь в указанных в нем целях, отдельные части отчета не могут являться самостоятельными документами.
- Оценщик не проводит юридическую экспертизу прав на оцениваемые объекты. Оцениваемые права собственности рассматриваются свободными от каких-либо претензий или ограничений, кроме ограничений, оговоренных в отчете об оценке.
- Оценщик предполагает отсутствие каких-либо скрытых фактов, влияющих на результат оценки; оценщик не несет ответственности ни за наличие таких скрытых фактов, ни за необходимость выявления таковых.
- Исходные данные (информация, показатели, характеристики и т.д.), использованные оценщиком при подготовке отчета и содержащиеся в отчете, были получены из надежных источников, которые, по мнению оценщика, являются достоверными. Тем не менее, оценщик не предоставляет гарантии или иные формы подтверждения их полной достоверности. Все использованные оценщиком в отчете данные, снабженные ссылками на источники информации, не могут рассматриваться как его собственные утверждения.
- Оценщик не принимает на себя никакой ответственности за изменение факторов (технических, физических и др. показателей), которые могут быть выявлены в отношении объектов оценки после предоставления информации заказчиком, на основе которой проводилась оценка.
- Заказчик гарантирует, что любая информация, суждения, аналитические разработки оценщика и другие материалы отчета будут использованы им исключительно в соответствии с целью оценки.
- Все прогнозы, сделанные в отчете об оценке, базируются на существующей рыночной ситуации на дату оценки. Однако эти предположения могут измениться с течением времени. Оценщик не несет ответственности за изменения социальных, экономических, юридических, физических, природных и иных факторов, а также изменения местного или федерального законодательства, которые могут произойти после даты оценки и повлиять на рыночные факторы, и, таким образом, на стоимость объектов оценки.
- Мнение оценщика относительно стоимости объектов оценки действительно только на дату определения стоимости объектов оценки. Оценщик не принимает на себя никакой ответственности за изменение политических, экономических, юридических и иных факторов, которые могут возникнуть после этой даты и повлиять на рыночную ситуацию, и, как следствие, на стоимость объектов.
- Ни заказчик, ни оценочная компания, ни оценщик не могут использовать отчет иначе, чем это предусмотрено Договором № 2012/5 от «18» июля 2012 г.

- Отчет об оценке содержит профессиональное мнение оценщика относительно стоимости объектов оценки и не является гарантией того, что объекты будут проданы на свободном рынке по цене, равной стоимости объектов, указанной в данном отчете.
- Будущее сопровождение проведенной оценки, в том числе дача показаний и явка в суд, не требуется от оценщика, если предварительные договоренности по данному вопросу не были достигнуты заранее в письменной форме.
- Заказчик принимает на себя обязательство заранее освободить оценочную компанию и оценщика от всякого рода расходов и материальной ответственности, происходящих из иска третьих лиц, вследствие легального использования отчета об оценке, кроме случаев, когда окончательным судебным порядком определено, что возникшие убытки, потери и задолженности явились следствием мошенничества, халатности или умышленно неправомочных действий со стороны оценочной компании или оценщика в процессе оказания услуг по проведению оценки и/или подготовке отчета об оценке.
- От оценщика не требуется давать показания или появляться в суде или других уполномоченных органах, вследствие проведения оценки объектов оценки, иначе как по официальному вызову суда или других уполномоченных органов.
- Все расчеты в рамках отчета об оценке проводятся с использованием встроенных средств программы Excel из пакета Microsoft Office. Результаты расчетов приводятся в удобной для восприятия форме (используются округления).
- Определение стоимости объектов оценки предполагает, что текущее использование объектов оценки является их наиболее эффективным использованием.
- Объекты оценки не обладают какими-либо скрытыми дефектами, кроме оговоренных в отчете об оценке, которые могут повлиять на их стоимость.

8. Ограничения на использование, распространение и публикацию отчета об оценке объектов оценки.

Отчет об оценке может быть использован заказчиком:

- для расчета стоимости чистых активов паевого инвестиционного фонда;
- для совершения сделок с имуществом, составляющим паевой инвестиционный фонд.

Для указанных целей отчет об оценке может быть использован в течение шести месяцев с даты оценки.

Ни заказчик, ни оценочная компания, ни оценщик не могут использовать отчет иначе, чем это предусмотрено настоящим Техническим заданием. Отчет или какая-либо его часть не могут быть предоставлены заказчиком для использования в целях рекламы, для мероприятий по связям с общественностью без предварительного письменного согласования с оценочной компанией.

9. Форма составления отчета об оценке.

Отчет составляется в форме документа на бумажном носителе, либо в форме электронного документа (файла) в формате *.pdf, подписанного усиленной квалифицированной электронной подписью оценщика, подготовившего отчет об оценке, и усиленной квалифицированной электронной подписью единоличного исполнительного органа оценочной компании. В случае передачи заказчику отчета об оценке в форме документа на бумажном носителе отчет об оценке предоставляется также в форме электронного документа (файла) в формате *.pdf.

10. Форма представления итоговой стоимости.

Результат оценки (итоговая стоимость объектов оценки) должен быть представлен:

- в виде числа (являться результатом математического округления);
- валюта – рубль Российской Федерации.

11. Специфические требования к отчету об оценке.

Отчет об оценке должен быть составлен оценщиком, в отношении которого со стороны саморегулируемых организаций оценщиков не применялись в течение двух лет в количестве двух и более раз меры дисциплинарного воздействия, не имеется неснятых или непогашенных мер дисциплинарного воздействия, предусмотренных Федеральным законом от 29 июля 1998 г. № 135-ФЗ «Об оценочной деятельности в Российской Федерации», а также внутренними документами саморегулируемых организаций оценщиков, и стаж осуществления оценочной деятельности которого составляет не менее трех лет на дату оценки, наличие у оценщика непрерывного членства в саморегулируемой организации оценщиков в течение двух лет на дату оценки.

1.2. Сведения об оценщике (оценщиках), проводившем (проводивших) оценку

Общие сведения об оценщике	**Маслова Антонина Викторовна** - действительный член саморегулируемой организации оценщиков Некоммерческое партнерство «САМОРЕГУЛИРУЕМАЯ ОРГАНИЗАЦИЯ АССОЦИАЦИИ РОССИЙСКИХ МАГИСТРОВ ОЦЕНКИ», регистрационный № 2121 от 27.03.2020 г.

	Параметры документа о профессиональном образовании: диплом о профессиональной переподготовке ПП-I № 405047 Государственного университета по землеустройству, г. Москва, от 19.10.2010 г на ведение профессиональной деятельности в сфере «Оценка стоимости предприятия (бизнеса)». Квалификационный аттестат в области оценочной деятельности по направлению «Оценка недвижимости» №035918-1 от 07 марта 2024 г. Квалификационный аттестат в области оценочной деятельности по направлению «Оценка бизнеса» №034481-3 от 07 ноября 2022 г. Квалификационный аттестат в области оценочной деятельности по направлению «Оценка движимого имущества» №034782-2 от 10 февраля 2023 г. Стаж работы оценщиком с 2012 года.
Номер контактного телефона оценщика	+7 (926) 383-06-56
Почтовый адрес оценщика	142438, Московская область, Ногинский район, д. Большое Буньково, ул. 3-я Полевая, д. 29.
Адрес электронной почты оценщика	antonina2821@mail.ru
Сведения об обязательном страховании ответственности оценщика	Полис страхования ответственности оценщика № 289/2024/СП134/765, выдан 06.08.2024 г. ПАО СК «Росгосстрах», срок действия с 23.08.2024 г. по 22.08.2025 г., страховая сумма 10 000 000 (десять миллионов) рублей.
Наименование саморегулируемой организации оценщиков (СРО)	Некоммерческое партнерство «САМОРЕГУЛИРУЕМАЯ ОРГАНИЗАЦИЯ АССОЦИАЦИИ РОССИЙСКИХ МАГИСТРОВ ОЦЕНКИ», включена в единый государственный реестр саморегулируемых организаций оценщиков за № 0002 от 04 июля 2007 г.
Юридический адрес саморегулируемой организации оценщиков (СРО)	115280, город Москва, ул. Ленинская Слобода, д.19
Местонахождение саморегулируемой организации оценщиков (СРО)	ул. 1-я Ямского поля д.1, стр.1, SLAVA, здание А4, 2 этаж, офис 209, Москва, 125040
Почтовый адрес саморегулируемой организации оценщиков (СРО)	115184, г. Москва, а/я 10.

1.3. Сведения о заказчике оценки

Организационно правовая форма и полное наименование	Общество с ограниченной ответственностью «Управляющая компания «ОРЕОЛ» Д.У. Закрытым паевым инвестиционным фондом недвижимости «СТРОЙПРОЕКТ»
Основной государственный регистрационный номер (ОГРН)	1107746237147
Дата присвоения ОГРН	30 марта 2010 года
Место нахождения	117246, Россия, г.Москва, муниципальный округ Черемушки вн.тер.г., Научный пр-д, д. 8, стр. 1, офис 114, 116

1.4. Сведения о юридическом лице, с которым оценщик (оценщики) заключил (заключили) трудовой договор

Организационно правовая форма и полное наименование	Общество с ограниченной ответственностью «Центр оценки инвестиций»
Основной государственный регистрационный номер	1045003366550
Дата присвоения ОГРН	19.08.2004 г
Место нахождения	141090, Московская область, г. Королев, микрорайон Юбилейный, ул.Ленинская, д. 12, пом. 019
Сведения об обязательном страховании ответственности юридического лица	Полис обязательного страхования ответственности юридического лица № 240005-035-000157, выдан ПАО «САК «ЭНЕРГОГАРАНТ» 25.11.2024 г. Срок действия договора (срок страхования) с 01.01.2025 г. по 31.12.2025 г. Страховая сумма 500 000 000 (пятьсот миллионов) рублей.

1.5. Сведения о независимости юридического лица, с которым оценщик заключил трудовой договор, и оценщика в соответствии с требованиями статьи 16 Федерального закона № 135-ФЗ «Об оценочной деятельности в Российской Федерации»

Юридическое лицо, с которым оценщик заключил трудовой договор, подтверждает, что не имеет имущественного интереса в объекте (объектах) оценки и (или) не является аффилированным лицом заказчика.

Размер денежного вознаграждения юридического лица, с которым оценщик заключил трудовой договор, за проведение оценки объекта (объектов) оценки не зависит от итоговой величины стоимости объекта (объектов) оценки, указанной в настоящем отчете об оценке.

Оценщик не является учредителем, собственником, акционером, должностным лицом или работником юридического лица - заказчика, лицом, имеющим имущественный интерес в объекте (объектах) оценки. Оценщик не состоит с указанными лицами в близком родстве или свойстве.

Оценщик не имеет в отношении объекта (объектов) оценки вещных или обязательственных прав вне договора и не является участником (членом) или кредитором юридического лица — заказчика, равно как и заказчик не является кредитором или страховщиком оценщика.

Размер оплаты оценщику за проведение оценки объекта (объектов) оценки не зависит от итоговой величины стоимости объекта (объектов) оценки, указанной в настоящем отчете об оценке.

1.6. Информация обо всех привлеченных к проведению оценки и подготовке отчета об оценке внешних организациях и квалифицированных отраслевых специалистах

Для проведения настоящей оценки и подготовке настоящего отчета об оценке внешние организациии квалифицированные отраслевые специалисты не привлекались.

1.7. Указание на стандарты оценки для определения стоимости объекта оценки, методические рекомендации по оценке, разработанные в целях развития положений утвержденных федеральных стандартов оценки и одобренные советом по оценочной деятельности при Минэкономразвития России

Перечень Федеральных стандартов оценки, регламентирующих оценочную деятельность в РФ. Согласно статьи 15 Федерального закона об оценочной деятельности №135-ФЗ от 29.07.1998 г. Оценщик обязан соблюдать требования Федерального закона об оценочной деятельности, федеральных стандартов оценки, иных нормативных правовых актов Российской Федерации в области оценочной деятельности, а также требования стандартов и правил оценочной деятельности, утвержденных саморегулируемой организацией оценщиков, членом которой он является.

По состоянию на дату оценки введены в действие следующие Федеральные стандарты оценки:

1. Федеральный стандарт оценки "Структура федеральных стандартов оценки и основные понятия, используемые в федеральных стандартах оценки (ФСО I)", утвержденный Приказом Министерства экономического развития Российской Федерации (Минэкономразвития России) № 200 от 14 апреля 2022 г. «Об утверждении федеральных стандартов оценки и о внесении изменений в некоторые приказы Минэкономразвития России о федеральных стандартах оценки».

2. Федеральный стандарт оценки "Виды стоимости (ФСО II)", утвержденный Приказом Министерства экономического развития Российской Федерации (Минэкономразвития России) № 200 от 14 апреля 2022 г. «Об утверждении федеральных стандартов оценки и о внесении изменений в некоторые приказы Минэкономразвития России о федеральных стандартах оценки».

3. Федеральный стандарт оценки "Процесс оценки (ФСО III)", утвержденный Приказом Министерства экономического развития Российской Федерации (Минэкономразвития России) № 200 от 14 апреля 2022 г. «Об утверждении федеральных стандартов оценки и о внесении изменений в некоторые приказы Минэкономразвития России о федеральных стандартах оценки».

4. Федеральный стандарт оценки "Задание на оценку (ФСО IV)", утвержденный Приказом Министерства экономического развития Российской Федерации (Минэкономразвития России) № 200 от 14 апреля 2022 г. «Об утверждении федеральных стандартов оценки и о внесении изменений в некоторые приказы Минэкономразвития России о федеральных стандартах оценки».

5. Федеральный стандарт оценки "Подходы и методы оценки (ФСО V)", утвержденный Приказом Министерства экономического развития Российской Федерации (Минэкономразвития России) № 200 от 14 апреля 2022 г. «Об утверждении федеральных стандартов оценки и о внесении изменений в некоторые приказы Минэкономразвития России о федеральных стандартах оценки».

6. Федеральный стандарт оценки "Отчет об оценке (ФСО VI)", утвержденный Приказом Министерства экономического развития Российской Федерации (Минэкономразвития России) № 200 от 14 апреля

Передан через Диадок 20.05.2025 10:35 GMT+03:00
d59efc15-a923-4062-a195-f3d0e608d805
Страница 9 из 121

2022 г. «Об утверждении федеральных стандартов оценки и о внесении изменений в некоторые приказы Минэкономразвития России о федеральных стандартах оценки».

7. Федеральный стандарт оценки «Порядок проведения экспертизы, требования к экспертному заключению и порядку его утверждения (ФСО № 5)», утвержденный приказом Минэкономразвития России № 328 от 4 июля 2011 г. «Об утверждении федерального стандарта оценки «Виды экспертизы, порядок ее проведения, требования к экспертному заключению и порядку его утверждения (ФСО № 5)».

8. Федеральный стандарт оценки «Оценка недвижимости (ФСО № 7)», утвержденный приказом Минэкономразвития России № 611 от 25 сентября 2014 г. «Об утверждении Федерального стандарта оценки «Оценка недвижимости (ФСО № 7)».

9. Федеральный стандарт оценки «Оценка бизнеса (ФСО № 8)», утвержденный приказом Минэкономразвития России № 326 от 01 июня 2015 г. «Об утверждении Федерального стандарта оценки «Оценка бизнеса (ФСО № 8)».

10. Федеральный стандарт оценки «Оценка для целей залога (ФСО № 9)», утвержденный приказом Минэкономразвития России № 327 от 01 июня 2015 г. «Об утверждении Федерального стандарта оценки «Оценка для целей залога (ФСО № 9)».

11. Федеральный стандарт оценки «Оценка стоимости машин и оборудования (ФСО № 10)», утвержденный приказом Минэкономразвития России № 328 от 01 июня 2015 г. «Об утверждении Федерального стандарта оценки «Оценка стоимости машин и оборудования (ФСО № 10)».

12. Федеральный стандарт оценки «Оценка нематериальных активов и интеллектуальной собственности (ФСО XI)», утвержденный приказом Минэкономразвития России № 659 от 30 ноября 2022 г. «Об утверждении Федерального стандарта оценки «Оценка нематериальных активов и интеллектуальной собственности (ФСО XI)».

Применяемые стандарты.

Указанные выше федеральные стандарты оценки можно разделить на две группы:

- первая группа – общие стандарты оценки (ФСО I, II, III, IV, V, VI, ФСО № 5), определяющие общие требования к порядку проведения оценки всех видов объектов оценки и экспертизы отчетов об оценке;
- вторая группа – специальные стандарты оценки (ФСО №№ 7-10, XI), которые определяют дополнительные требования к порядку проведения оценки, в том числе для отдельных видов объектов оценки (недвижимости, машин и оборудования, бизнеса, нематериальных активов и интеллектуальной собственности).

Оцениваемый объект является объектом недвижимости и входит в состав имущества Закрытого паевого инвестиционного фонда недвижимости. Учитывая данное обстоятельство, при проведении настоящей оценки применялись следующие стандарты:

1. Федеральный стандарт оценки "Структура федеральных стандартов оценки и основные понятия, используемые в федеральных стандартах оценки (ФСО I)", утвержденный Приказом Министерства экономического развития Российской Федерации (Минэкономразвития России) № 200 от 14 апреля 2022 г. «Об утверждении федеральных стандартов оценки и о внесении изменений в некоторые приказы Минэкономразвития России о федеральных стандартах оценки».

2. Федеральный стандарт оценки "Виды стоимости (ФСО II)", утвержденный Приказом Министерства экономического развития Российской Федерации (Минэкономразвития России) № 200 от 14 апреля 2022 г. «Об утверждении федеральных стандартов оценки и о внесении изменений в некоторые приказы Минэкономразвития России о федеральных стандартах оценки».

3. Федеральный стандарт оценки "Процесс оценки (ФСО III)", утвержденный Приказом Министерства экономического развития Российской Федерации (Минэкономразвития России) № 200 от 14 апреля 2022 г. «Об утверждении федеральных стандартов оценки и о внесении изменений в некоторые приказы Минэкономразвития России о федеральных стандартах оценки».

4. Федеральный стандарт оценки "Задание на оценку (ФСО IV)", утвержденный Приказом Министерства экономического развития Российской Федерации (Минэкономразвития России) № 200 от 14 апреля 2022 г. «Об утверждении федеральных стандартов оценки и о внесении изменений в некоторые приказы Минэкономразвития России о федеральных стандартах оценки».

5. Федеральный стандарт оценки "Подходы и методы оценки (ФСО V)", утвержденный Приказом Министерства экономического развития Российской Федерации (Минэкономразвития России) № 200 от 14 апреля 2022 г. «Об утверждении федеральных стандартов оценки и о внесении изменений в некоторые приказы Минэкономразвития России о федеральных стандартах оценки».

6. Федеральный стандарт оценки "Отчет об оценке (ФСО VI)", утвержденный Приказом Министерства экономического развития Российской Федерации (Минэкономразвития России) № 200 от 14 апреля 2022 г. «Об утверждении федеральных стандартов оценки и о внесении изменений в некоторые приказы Минэкономразвития России о федеральных стандартах оценки».

Передан через Диадок 20.05.2025 10:35 GMT+03:00
d59efc15-a923-4062-a195-f3d0e608d805
Страница 10 из 121

7. Федеральный стандарт оценки «Оценка недвижимости (ФСО № 7)», утвержденный приказом Минэкономразвития России № 611 от 25 сентября 2014 г. «Об утверждении Федерального стандарта оценки «Оценка недвижимости (ФСО № 7)».

8. Международный стандарт финансовой отчетности (IFRS) 13 «Оценка справедливой стоимости».

9. Стандарты и правила оценочной деятельности, утвержденные саморегулируемой организацией оценщиков, действительным членом которой является проводивший оценку оценщик.

Применяемые методические рекомендации по оценке, разработанные в целях развития положений утвержденных федеральных стандартов оценки и одобренные советом по оценочной деятельности при Минэкономразвития России

По состоянию на дату оценки Советом по оценочной деятельности при Минэкономразвития России разработаны следующие методические рекомендации:

- Методические рекомендации по оценке объектов недвижимости, отнесенных в установленном порядке к объектам культурного наследия.

В рамках данного отчета указанные методические рекомендации не применялись так как объект (объекты) оценки не относится (относятся) к объектам недвижимости, отнесенных в установленном порядке к объектам культурного наследия.

1.8. Точное описание объекта оценки с указанием количественных и качественных характеристик объекта оценки, включая права на объект оценки, перечень документов, устанавливающих такие характеристики, а в отношении объекта оценки, принадлежащего юридическому лицу – реквизиты юридического лица

Объектами оценки являются объекты недвижимости, входящие в состав имущества Закрытого паевого инвестиционного фонда недвижимости «СТРОЙПРОЕКТ», а именно:

- земельный участок, категория земель: земли населенных пунктов, вид разрешенного использования: для обслуживания жилого дома, площадь 975 +/- 11 кв. м, кадастровый номер: 86:12:0101089:240, местоположение: местоположение установлено относительно ориентира, расположенного в границах участка. Почтовый адрес ориентира: АО Ханты-Мансийский Автономный округ - Югра, г. Ханты-Мансийск, ул. Патриса Лумумбы, 51;
- жилой дом, назначение: жилое, количество этажей 1, в том числе подземных 0, площадь 63 кв. м, кадастровый номер: 86:12:0101094:80, местоположение: Ханты-Мансийский автономный округ - Югра, г Ханты-Мансийск, ул Патриса Лумумбы, д 51.

Права на объект (объекты) оценки - право общей долевой собственности владельцев инвестиционных паев Закрытого паевого инвестиционного фонда недвижимости «СТРОЙПРОЕКТ» под управлением Общества с ограниченной ответственностью «Управляющая компания «ОРЕОЛ».

Ограничения и обременения прав на объекты оценки, в том числе в отношении каждой из частей объектов оценки – доверительное управление. Объекты оценки не имеют других каких-либо зарегистрированных ограничений и обременений указанных прав, в том числе в виде залога, ипотеки и договоров аренды.

Перечень документов, устанавливающих количественные и качественные характеристики объекта (объектов) оценки

Для определения стоимости объекта (объектов) оценки Оценщиком использовалась информация, полученная от Заказчика. Перечень исходных данных, полученных от Заказчика, приведен в табл. 3.

Таблица 3.

Перечень исходных данных, полученных от Заказчика

№ п/п	Наименование документа	Реквизиты документа	Форма представления документа
1	Выписка из единого государственного реестра недвижимости об объекте недвижимости (на земельный участок с кадастровым номером 86:12:0101089:240)	б/н от 29.10.2024 г.	копии
2	Выписка из единого государственного реестра недвижимости об объекте недвижимости (на жилой дом с кадастровым номером 86:12:0101094:80)	б/н от 30.10.2024 г.	копии
3	Технический паспорт на жилой дом	б/н по состоянию на 01.04.2009 г.	Копия
4	Справка о характеристиках объекта	№4 от 15.05.2024 г	Копия

Источник: 1. Данные Заказчика.

Копии документов, указанных в табл. 3, представлены в Приложении 2 к настоящему отчету.

Собственник объекта (объектов) оценки

На дату проведения оценки, оцениваемые объекты недвижимости принадлежат на праве общей долевой собственности владельцам инвестиционных паев Закрытого паевого инвестиционного фонда недвижимости «СТРОЙПРОЕКТ» под управлением Общества с ограниченной ответственностью

«Управляющая компания «ОРЕОЛ».

В соответствии с положениями статьи 11 Федерального закона «Об инвестиционных фондах» имущество, составляющее паевой инвестиционный фонд, является *общим имуществом владельцев инвестиционных паев и принадлежит им на праве общей долевой собственности*. Раздел имущества, составляющего паевой инвестиционный фонд, и выдел из него доли в натуре не допускаются, за исключением случаев, предусмотренных Федеральным законом «Об инвестиционных фондах».

Указанные обстоятельства ограничивают возможность указания реквизитов собственников объекта (объектов) оценки.

1.9. Принятые при проведении оценки объекта оценки допущения и ограничения оценки в соответствии с пунктами 6 и 8 федерального стандарта оценки «Процесс оценки (ФСО III)», утвержденного приказом Минэкономразвития России от 14 апреля 2022 г. № 200, в том числе не отраженные в задании на оценку

Основные допущения и ограничения, принятые при проведении оценки объекта (объектов) оценки, представлены в задании на оценку. Дополнительно к указанным в задании на оценку допущениям и ограничениям, при проведении настоящей оценки, были приняты следующие допущения и ограничения:

- условия финансирования предполагаемой сделки с объектом (объектами) оценки – полная, единовременная оплата;
- условия продажи – розничная продажа объект оценки;
- оценщику не были предоставлены официальные документы, характеризующие экологическую обстановку на дату проведения оценки, непосредственно в районе нахождения оцениваемого объекта. Таким образом, согласно п. 7 «Общие требования к проведению оценки (ФСО №7)» при выполнении оценки предполагается, что состояние окружающей среды – удовлетворительное;
- в ряде случаев часть необходимых для оценки данных по объектам-аналогам может быть не указана в объявлениях (или других источниках информации) или указана неточно. В таких ситуациях для выполнения требований п. 10 ФСО III в части сбора информации, достаточной для определения стоимости объекта (объектов) оценки оценщик уточнял характеристики аналогов по телефонам, указанным в источниках информации. Характеристики аналогов, применяемые в расчетах, соответствуют результатам этого анализа;
- 24 февраля 2022 г. Президент РФ Владимир Путин принял решение о проведении специальной военной операции на территории ДНР и ЛНР с дальнейшей демилитаризацией Украины, соответственно в условиях проведения специальной военной операции на территории ДНР и ЛНР, с дальнейшей демилитаризацией Украины, общедоступная информация и методический инструментарий, по независящим от оценщика объективным причинам, не позволяют достоверно спрогнозировать влияние указанных факторов на ценообразование рынка объекта (объектов) оценки;
- выполненные расчеты для условий сценария социально-экономического развития, без условий проведения специальной военной операции, являются корректными. При развитии ситуации социально-экономического развития по иному сценарию (с учетом влияния проведения специальной военной операции), результат оценки может быть иным;
- после даты оценки, в условиях длительного (затяжного) проведения специальной военной операции, итоговая величина стоимости объекта (объектов) оценки, определенная в настоящем Отчете, может существенно измениться.

1.10. Итоговая стоимость объекта оценки, ограничения и пределы применения полученного результата

Итоговая стоимость объекта (объектов) оценки и результаты оценки, полученные при применении различных подходов к оценке

Кадастровый (или условный) номер	Площадь, кв. м	Затратный подход, руб.	Сравнительный подход, руб.*	Доходный подход, руб.	Итоговая величина стоимости, руб.**
86:12:0101089:240	975 +/- 11	не применяется	15 600 000	не использовался	15 600 000
86:12:0101094:80	63,0	6 700	не использовался	не использовался	6 700

** - Международный стандарт финансовой отчетности (IFRS) 13 «Оценка справедливой стоимости»*

*** - стоимость объектов оценки указана без учета налогов, которые могут быть исчислены на дату оценки (в соответствии с п. 1.4. Указания Банка России № 3758-У от 25 августа 2015 года)..*

Ограничения и пределы применения полученного результата (итоговой стоимости)

Результатом оценки (итоговой стоимостью объекта (объектов) оценки) является стоимость объекта

(объектов), определенная на основе профессионального суждения оценщика для целей, предусмотренных ст. 37 Федерального закона «Об инвестиционных фондах» от 29.11.2001 г. № 156-ФЗ, Правилами доверительного управления Фондом и иными нормативными актами в сфере финансовых рынков, в том числе Указания Банка России № 3758-У от 25 августа 2015 года «Об определении стоимости чистых активов инвестиционных фондов, в том числе о порядке расчета среднегодовой стоимости чистых активов паевого инвестиционного фонда и чистых активов акционерного инвестиционного фонда, расчетной стоимости инвестиционных паев паевых инвестиционных фондов, стоимости имущества, переданного в оплату инвестиционных паев».

Для указанных целей результаты оценки могут быть использованы в течение шести месяцев с даты оценки.

1.11. Анализ выполнения принципов использования информации при проведении оценки

При определении стоимости объекта (объектов) оценки Оценщиком использовалась информация, полученная от Заказчика (табл. 3), из правовых баз данных и рыночная информация.

Перечень используемых интернет-сайтов и других открытых источников информации, представлен по тексту настоящего Отчета.

Процесс оценки - сбор и аналитическая оценка данных по объекту оценки и экономической ситуации на конкретном рынке с целью формирования заключения о стоимости объекта оценки.

В процессе оценки оценщик осуществляет сбор и анализ информации, необходимой для проведения оценки объекта (объектов) оценки, достаточной для определения стоимости объекта (объектов) оценки, принимая во внимание ее достоверность, надежность и существенность для целей оценки, в том числе:

- информацию о количественных и качественных характеристиках объекта (объектов) оценки, включая перечень устанавливающих их документов, а также иную информацию, достоверную, надежную, существенную и достаточную для определения стоимости объекта (объектов) оценки;
- информацию о рынке объекта (объектов) оценки, ценообразующих факторах, а также внешних факторах, влияющих на его (их) стоимость.

Признание информации достоверной, надежной, существенной и достаточной требует профессионального суждения оценщика, сформированного на основании анализа такой информации. Информация может быть получена от заказчика оценки, правообладателя объекта оценки, экспертов рынка и отрасли, а также из других источников.

При составлении отчета об оценке оценщик должен придерживаться следующих принципов (требований):

- в отчете об оценке должна быть изложена вся существенная информация, использованная оценщиком при определении стоимости объекта оценки;
- существенная информация, приведенная в отчете об оценке, должна быть подтверждена путем раскрытия ее источников;
- отчет должен содержать достаточное количество сведений, позволяющее квалифицированному специалисту, не участвовавшему в процессе оценки объекта оценки, понять логику и объем проведенного оценщиком исследования, убедиться в его соответствии заданию на оценку и достаточности для цели оценки.

Общее требование к использованию информации при проведении оценки - Отчет об оценке не должен допускать неоднозначного толкования или вводить в заблуждение.

Документы, предоставленные заказчиком оценки, а так же данные из открытых источников[1], использованные оценщиком, на достаточном уровне отражают данные по объекту (объектам) оценки. Документы и отраженную в них информацию, оценщик принимал к сведению только после проверки их соответствия действительной ситуации, установленной в ходе интервьюирования представителей заказчика оценки. Информация, используемая при проведении оценки, удовлетворяет требованиям достаточности, достоверности, надежности и существенности с учетом принятых допущений и ограничений к оценке.

1.12. Методология определения справедливой стоимости

При определении справедливой стоимости необходимо руководствоваться положениями Международного стандарта финансовой отчетности (IFRS) 13 «Оценка справедливой стоимости».

В соответствии с указанным ранее стандартом справедливая стоимость - это цена, которая может быть получена при продаже актива или уплачена при передаче обязательства при проведении операции на добровольной основе на основном (или наиболее выгодном) рынке на дату оценки в текущих рыночных

[1] Источники информации, используемые в отчете, указываются в соответствующих разделах отчета

условиях (то есть выходная цена) независимо от того, является ли такая цена непосредственно наблюдаемой или рассчитывается с использованием другого метода оценки.

Основные этапы определения справедливой стоимости нефинансового актива.

1. Выяснение конкретного актива или обязательства, являющегося объектом оценки (в соответствии с его единицей учета) – описание объекта оценки.
2. Определение наилучшего и наиболее эффективного использования нефинансового актива.
3. Определение исходных условий оценки нефинансовых активов.
4. Определение исходных данных для методов оценки.
5. Применение методов оценки.

1. Выяснение конкретного актива или обязательства, являющегося объектом оценки (в соответствии с его единицей учета).

Выполнение указанного пункта заключается в описании объекта оценки.

Согласно Международному стандарту финансовой отчетности (IFRS) 13 «Оценка справедливой стоимости»:

13. Актив или обязательство, оцениваемое по справедливой стоимости, может представлять собой следующее:

(a) отдельный актив или обязательство (например, финансовый инструмент или нефинансовый актив); или

(b) группа активов, группа обязательств или группа активов и обязательств (например, единица, генерирующая денежные средства, или бизнес).

14. Тот факт, является ли актив или обязательство отдельным активом или обязательством, группой активов, группой обязательств или группой активов и обязательств для целей признания или раскрытия информации, зависит от его единицы учета. Единица учета для актива или обязательства определяется в соответствии с тем МСФО, который требует или разрешает оценку справедливой стоимости, за исключением случаев, предусмотренных в настоящем стандарте.

2. Определение наилучшего и наиболее эффективного использования нефинансового актива.

При оценке справедливой стоимости нефинансового актива учитывается способность участника рынка генерировать экономические выгоды посредством наилучшего и наиболее эффективного использования актива или посредством его продажи другому участнику рынка, который использовал бы данный актив наилучшим и наиболее эффективным образом.

Для наилучшего и наиболее эффективного использования нефинансового актива принимается в расчет такое использование актива, которое является физически выполнимым, юридически допустимым и финансово оправданным, как изложено ниже:

- физически выполнимое использование предусматривает учет физических характеристик актива, которые участники рынка учитывали бы при установлении цены на актив (например, местонахождение или размер имущества);
- юридически допустимое использование предусматривает учет любых юридических ограничений на использование актива, которые участники рынка учитывали бы при установлении цены на актив (например, правила зонирования, применимые к имуществу);
- финансово оправданное использование предусматривает учет того факта, генерирует ли физически выполнимое и юридически допустимое использование актива доход или потоки денежных средств (с учетом затрат на преобразование актива к такому использованию), достаточные для получения дохода на инвестицию, который участники рынка требовали бы от инвестиции в данный актив при данном использовании.

3. Определение исходных условий оценки нефинансовых активов.

Наилучшее и наиболее эффективное использование нефинансового актива устанавливает исходное условие оценки, используемое для оценки справедливой стоимости актива, как изложено ниже:

- лучшее и наиболее эффективное использование нефинансового актива может обеспечить участникам рынка получение максимальной стоимости посредством его использования в комбинации с другими активами как группы активов (при установке или иной конфигурации для использования) или в комбинации с другими активами и обязательствами (например, бизнес);
- наилучшее и наиболее эффективное использование нефинансового актива может обеспечить участникам рынка получение максимальной стоимости при его отдельном использовании. Если наилучшее и наиболее эффективное использование актива заключается в его отдельном использовании, справедливая стоимость актива - это цена, которая была бы получена при проведении текущей операции по продаже данного актива участникам рынка, которые использовали бы данный актив отдельно.

При оценке справедливой стоимости нефинансового актива принимается допущение о том, что актив продается согласно с единицей учета, предусмотренной в других МСФО (которой может являться отдельный актив). Так обстоит дело даже в том случае, когда при такой оценке справедливой стоимости принимается допущение о том, что наилучшее и наиболее эффективное использование

актива заключается в его использовании в комбинации с другими активами или с другими активами и обязательствами, потому что оценка справедливой стоимости предполагает, что участник рынка уже имеет дополнительные активы и связанные с ними обязательства.

4. Определение исходных данных для методов оценки.

Методы оценки, применяемые для оценки справедливой стоимости, должны максимально использовать уместные наблюдаемые исходные данные и минимально использовать ненаблюдаемые исходные данные.

Примеры рынков, на которых исходные данные могут быть наблюдаемыми в отношении некоторых активов и обязательств (например, финансовые инструменты), включают следующее:

- валютные рынки. На валютном рынке цены закрытия рынка являются легкодоступными и обычно представляют справедливую стоимость. Примером такого рынка является Лондонская фондовая биржа.
- дилерские рынки. На дилерском рынке дилеры всегда готовы торговать (покупать или продавать за свой собственный счет), таким образом обеспечивая ликвидность, используя свой собственный капитал, чтобы иметь запас единиц, для которых они создают рынок. Как правило, цена покупателя и цена продавца (представляющие цену, по которой дилер желает купить, и цену, по которой дилер желает продать, соответственно) являются легкодоступными в большей степени, нежели цены закрытия рынка. Внебиржевые рынки (цены на которых публично сообщаются) являются дилерскими рынками. Дилерские рынки также существуют для других видов активов и обязательств, включая некоторые финансовые инструменты, товары и физические активы (например, используемое оборудование).
- посреднические рынки. На посредническом рынке брокеры стараются свести покупателей с продавцами, но не готовы торговать за свой собственный счет. Другими словами, брокеры не используют свой собственный капитал, чтобы иметь запас единиц, для которых они создают рынок. Брокер знает цены, предлагаемые и запрашиваемые соответствующими сторонами, но каждая из сторон, как правило, не знает ценовые требования другой стороны. Информация о ценах завершившихся операций иногда бывает доступной. Брокерские рынки имеют электронные коммуникационные сети, в которых сводятся заказы на покупку и продажу, а также рынки коммерческой и жилой недвижимости.
- рынки "от принципала к принципалу". На рынке "от принципала к принципалу" операции, как первоначальные, так и по перепродаже, осуществляются сторонами самостоятельно, без посредников. Информация о таких операциях может быть общедоступной лишь в небольшом объеме.

Иерархия исходных данных:

- исходные данные 1 Уровня - это котируемые цены (некорректируемые) на активных рынках для идентичных активов или обязательств, к которым предприятие может получить доступ на дату оценки.
- исходные данные 2 Уровня - это исходные данные, которые не являются котируемыми ценами, включенными в 1 Уровень, и которые прямо или косвенно являются наблюдаемыми для актива или обязательства.
- исходные данные 3 Уровня - это ненаблюдаемые исходные данные для актива или обязательства.

Применительно к объектам недвижимости в качестве исходных данных стандартом предписывается использовать следующие данные 2 Уровня - цену за квадратный метр здания (множитель оценки), полученную на основе наблюдаемых рыночных данных, например, множителей, основанных на ценах, используемых в наблюдаемых операциях с сопоставимыми (то есть аналогичными) зданиями с аналогичным местонахождением.

5. Применение методов оценки.

При оценке справедливой стоимости необходимо использовать такие методы оценки, которые являются приемлемыми в сложившихся обстоятельствах и для которых доступны данные, достаточные для оценки справедливой стоимости, при этом максимально используя уместные наблюдаемые исходные данные и минимально используя ненаблюдаемые исходные данные.

Тремя наиболее широко используемыми методами оценки являются рыночный подход, затратный подход и доходный подход.

Рыночный подход. При рыночном подходе используются цены и другая уместная информация, генерируемая рыночными операциями с идентичными или сопоставимыми (то есть аналогичными) активами, обязательствами или группой активов и обязательств, такой как бизнес.

Затратный подход. При затратном подходе отражается сумма, которая потребовалась бы в настоящий момент для замены производительной способности актива (часто называемой текущей стоимостью замещения).

Доходный подход. При использовании доходного подхода будущие суммы (например, потоки денежных средств или доходы и расходы) преобразовываются в единую сумму на текущий момент (то есть

дисконтированную). При использовании доходного подхода оценка справедливой стоимости отражает текущие рыночные ожидания в отношении таких будущих сумм. Такие методы оценки включают, например, следующее:

- методы оценки по приведенной стоимости;
- модели оценки опциона, такие как формула Блэка-Шоулса-Мертона или биномиальная модель (то есть структурная модель), которые включают методы оценки по приведенной стоимости и отражают как временную, так и внутреннюю стоимость опциона;
- метод дисконтированных денежных потоков, который используется для оценки справедливой стоимости некоторых нематериальных активов.

В некоторых случаях приемлемым будет использование одного метода оценки (например, при оценке актива или обязательства с использованием котируемой цены на активном рынке для идентичных активов или обязательств). В других случаях приемлемым будет использование множественных методов оценки (например, так может обстоять дело при оценке единицы, генерирующей денежные средства). Если для оценки справедливой стоимости используются множественные методы оценки, то результаты (то есть соответствующие показатели справедливой стоимости) должны оцениваться путем рассмотрения целесообразности диапазона значений, обозначенных данными результатами. Оценка справедливой стоимости - это значение в пределах такого диапазона, которое наиболее точно представляет справедливую стоимость в сложившихся обстоятельствах.

При проведении настоящей оценки указанные этапы определения справедливой стоимости конкретизировались, дополнялись и расширялись на основе положений Федеральных стандартов оценки, действующих на дату проведения оценки и соответствующих виду объектов оценки.

РАЗДЕЛ II. ОПИСАНИЕ ОБЪЕКТА (ОБЪЕКТОВ) ОЦЕНКИ

2.1. Общие положения

В соответствии с положениями Международного стандарта финансовой отчетности (IFRS) 13 «Оценка справедливой стоимости» первым этапом оценки справедливой стоимости является выяснение (описание) конкретного актива или обязательства, являющегося объектом оценки (в соответствии с его единицей учета). В указанном стандарте детализация процесса выяснения (описания) актива отсутствует.

В соответствии с положениями статьи 7 п. 10 федерального стандарта оценки «Отчет об оценке (ФСО VI)» в отчете об оценке должно содержаться точное описание объекта оценки с указанием количественных и качественных характеристик объекта оценки, включая права на объект оценки, перечень документов, устанавливающих такие характеристики, а в отношении объекта оценки, принадлежащего юридическому лицу – реквизиты юридического лица (полное и (или) сокращенное наименование, основной государственный регистрационный номер или иной регистрационный номер юридического лица, место нахождения) и (при наличии) балансовая стоимость данного объекта оценки.

При проведении настоящей оценки была принята следующая последовательность описания объектов оценки:

1. Описание имущественных прав, обременений, связанных с объектами оценки.
2. Описание количественных и качественных характеристик объектов оценки (за исключением описания имущественных прав, обременений, связанных с объектами оценки).
3. Описание текущего использования объектов оценки.
4. Описание других факторов и характеристик, относящихся к объектам оценки, существенно влияющих на их стоимость.

2.2. Описание имущественных прав, обременений, связанных с объектом (объектами) оценки

Общее описание объекта оценки.

В настоящем отчете объектами оценки являются объекты недвижимости, входящие в состав имущества Закрытого паевого инвестиционного фонда недвижимости «СТРОЙПРОЕКТ», а именно:

- земельный участок, категория земель: земли населенных пунктов, вид разрешенного использования: для обслуживания жилого дома, площадь 975 +/- 11 кв. м, кадастровый номер: 86:12:0101089:240, местоположение: местоположение установлено относительно ориентира, расположенного в границах участка. Почтовый адрес ориентира: АО Ханты-Мансийский Автономный округ - Югра, г. Ханты-Мансийск, ул. Патриса Лумумбы, 51;
- жилой дом, назначение: жилое, количество этажей 1, в том числе подземных 0, площадь 63 кв. м, кадастровый номер: 86:12:0101094:80, местоположение: Ханты-Мансийский автономный округ - Югра, г Ханты-Мансийск, ул Патриса Лумумбы, д 51.

Имущественные права, связанные с объектом оценки.

На дату проведения оценки, оцениваемые объекты недвижимости принадлежат на праве общей долевой собственности владельцам инвестиционных паев Закрытого паевого инвестиционного фонда недвижимости «СТРОЙПРОЕКТ» под управлением Общества с ограниченной ответственностью «Управляющая компания «ОРЕОЛ».

В соответствии с положениями статьи 11 Федерального закона «Об инвестиционных фондах» имущество, составляющее паевой инвестиционный фонд, является *общим имуществом владельцев инвестиционных паев и принадлежит им на праве общей долевой собственности*. Раздел имущества, составляющего паевой инвестиционный фонд, и выдел из него доли в натуре не допускаются, за исключением случаев, предусмотренных Федеральным законом «Об инвестиционных фондах».

Указанные обстоятельства ограничивают возможность указания реквизитов собственников объекта (объектов) оценки.

Данные о балансовой стоимости объекта (объектов) оценки представлены в табл. 4.

Таблица 4.

Данные о балансовой стоимости объектов оценки

Кадастровый (или условный) номер объекта	Балансовая стоимость, руб.
86:12:0101089:240	15 095 000
86:12:0101094:80	5 000

Источник: 1. Данные Заказчика.

Существующие ограничения (обременения) права, связанные с объектами оценки.

В рамках настоящего отчета под обременением понимается ограничение права собственности и других вещных прав на объект (объекты) правами других лиц (например, залог, аренда, сервитут и

др.). Различают обременения в силу закона и обременения в силу договора.

При подготовке отчета об оценке обременение прав на оцениваемое имущество исследуется с точки зрения того, как может повлиять наличие обременения на экономические интересы существующего владельца имущества и ожидания предполагаемого инвестора. Очевидно, что потенциальный покупатель планирует получать доход от приобретаемого имущества и ему важно знать, как повлияет обременение на величину этого дохода.

Объекты оценки имеют ограничения прав и обременения в виде *доверительного управления*. В соответствии со статьёй 1012 Гражданского кодекса по договору доверительного управления имуществом одна сторона (учредитель управления) передает другой стороне (доверительному управляющему) на определенный срок имущество в доверительное управление, а другая сторона обязуется осуществлять управление этим имуществом в интересах учредителя управления или указанного им лица (выгодоприобретателя). Передача имущества в доверительное управление не влечет перехода права собственности на него к доверительному управляющему. Осуществляя доверительное управление имуществом, доверительный управляющий вправе совершать в отношении этого имущества в соответствии с договором доверительного управления любые юридические и фактические действия в интересах выгодоприобретателя.

В соответствии с Федеральным законом «Об инвестиционных фондах» управляющая компания осуществляет доверительное управление паевым инвестиционным фондом путем совершения любых юридических и фактических действий в отношении составляющего его имущества, а также осуществляет все права, удостоверенные ценными бумагами, составляющими паевой инвестиционный фонд, включая право голоса по голосующим ценным бумагам.

Управляющая компания вправе предъявлять иски и выступать ответчиком по искам в суде в связи с осуществлением деятельности по доверительному управлению паевым инвестиционным фондом.

Управляющая компания совершает сделки с имуществом, составляющим паевой инвестиционный фонд, от своего имени, указывая при этом, что она действует в качестве доверительного управляющего. Это условие считается соблюденным, если при совершении действий, не требующих письменного оформления, другая сторона информирована об их совершении доверительным управляющим в этом качестве, а в письменных документах после наименования доверительного управляющего сделана пометка "Д. У." и указано название паевого инвестиционного фонда.

Объекты оценки не имеют каких-либо зарегистрированных ограничений и обременений указанных прав, в том числе в виде залога, ипотеки и договоров аренды.

Имущественные права, учитываемые при проведении оценки.

При оценке объектов оценки учитывается право собственности на объекты оценки, скидки на фактическое право общей долевой собственности и доверительное управление не вводятся. Объекты считаются свободными от ограничений (обременений) указанных прав, а именно свободными от обременений в виде залога, ипотеки и договоров аренды.

2.3. Описание количественных и качественных характеристик объекта (объектов) оценки

В качестве основных документов, устанавливающих количественные и качественные характеристики объекта (объектов) оценки, следует рассматривать документы, указанные в табл. 3.

Каждый объект недвижимости имеет специфическую систему качественных и количественных характеристик.

Качество - это совокупность свойств недвижимого имущества, определяющих его пригодность удовлетворять предъявляемым, в соответствии с функциональным назначением, требованиям.

Свойство - объективная особенность объекта, проявляющаяся при его эксплуатации, управлении или пользовании.

Показатели качества характеризуют одно или несколько свойств недвижимости, при этом показатели могут иметь количественное выражение или описываться вербально.

При проведении настоящей оценки состав количественных и качественных характеристик объекта (объектов) оценки определялся на основе представленного в Федеральном стандарте оценки «Оценка недвижимости (ФСО № 7)» перечня элементов сравнения, который необходимо использовать при реализации сравнительного подхода:

- передаваемые имущественные права, ограничения (обременения) этих прав;
- условия финансирования состоявшейся или предполагаемой сделки (вид оплаты, условия кредитования, иные условия);

- условия продажи (нетипичные для рынка условия, сделка между аффилированными лицами, иные условия);
- условия рынка (изменения цен за период между датами сделки и оценки, скидки к ценам предложений, иные условия);
- вид использования и (или) зонирование;
- местоположение объекта;
- физические характеристики объекта, в том числе свойства земельного участка, состояние объектов капитального строительства, соотношение площади земельного участка и площади его застройки, иные характеристики;
- экономические характеристики (уровень операционных расходов, условия аренды, состав арендаторов, иные характеристики);
- наличие движимого имущества, не связанного с недвижимостью;
- другие характеристики (элементы), влияющие на стоимость.

Указанные элементы сравнения так же можно использовать (в соответствии с положениями ФСО № 7) для определения других расчетных показателей, например арендных ставок, износа и устареваний, ставок капитализации и дисконтирования. Указанные в перечне характеристики детализировались и дополнялись на основе дополнительного анализа справочной и специальной литературы.

Характеристики объекта (объектов) оценки по таким элементам сравнения как передаваемые имущественные права, ограничения (обременения) этих прав описаны в разделе 2.2. и в дальнейшем не детализировались.

Анализ указанных в Федеральном стандарте оценки «Оценка недвижимости (ФСО № 7)» элементов сравнения показывает, что часть из них не связана непосредственно с объектом (объектами) оценки и зависит от внешних условий и факторов. К таким элементам сравнения можно отнести:

- условия финансирования состоявшейся или предполагаемой сделки (вид оплаты, условия кредитования, иные условия);
- условия продажи (нетипичные для рынка условия, сделка между аффилированными лицами, иные условия);
- условия рынка (изменения цен за период между датами сделки и оценки, скидки к ценам предложений, иные условия).

Данные элементы сравнения не детализировались и в перечень количественных и качественных характеристик объекта (объектов) оценки не включались. Принимаемые при проведении дальнейших расчетов значения указанных характеристик представлены в разделе 1.9.

Так же не детализировались и не включались в перечень количественных и качественных характеристик объекта (объектов) оценки следующие характеристики:

- состояние объектов капитального строительства;
- соотношение площади земельного участка и площади его застройки.

В соответствии с положениями Федерального стандарта оценки «Оценка недвижимости (ФСО № 7)» объектами оценки могут выступать объекты недвижимости - застроенные земельные участки, незастроенные земельные участки, объекты капитального строительства, а также части земельных участков и объектов капитального строительства, жилые и нежилые помещения, вместе или по отдельности, с учетом связанных с ними имущественных прав, если это не противоречит действующему законодательству.

Таким образом, при проведении настоящей оценки детализация количественных и качественных характеристик проводилась по следующим элементам сравнения:

- вид использования и (или) зонирование;
- местоположение объекта;
- физические характеристики объекта, в части свойств земельного участка и иных характеристик;
- экономические характеристики (уровень операционных расходов, условия аренды, состав арендаторов, иные характеристики);
- наличие движимого имущества, не связанного с недвижимостью;
- другие характеристики (элементы), влияющие на стоимость.

1. Вид использования и (или) зонирование.

Для земельных участков зонирование территорий населенных пунктов определяет вид использования или разрешенное использование (вид разрешенного использования) земельных участков и иных объектов недвижимости в градостроительстве, т.е. использование объектов недвижимости в соответствии с градостроительным регламентом и ограничения на использование указанных объектов,

а также сервитуты.

В рамках настоящего отчета под понятием «Вид использования и (или) зонирование» для земельного участка понимается категория объекта (земельного участка) и его разрешенное использование (вид разрешенного использования – ВРИ).

Данные о категории и разрешенном использовании оцениваемого земельного участка представлены в табл. 5.

Таблица 5.

Данные о виде использования оцениваемого земельного участка

Кадастровый (или условный) номер объекта	Категория объекта	Разрешенное использование объекта
86:12:0101089:240	земли населенных пунктов	для обслуживания жилого дома

Источник: 1. Анализ Оценщиком документов, представленных в табл. 3.

Данные о виде использования оцениваемого здания (жилого дома) представлены в табл. 6.

Таблица 6.

Данные о виде использования оцениваемого здания (жилого дома)

№ п/п	Кадастровый (или условный) номер объекта недвижимости	Разрешенный вид использования
1	86:12:0101094:80	жилой дом, назначение: жилое

Источник: 1. Анализ Оценщиком документов, представленных в табл. 3.

2. Местоположение объекта (объектов).

При проведении настоящей оценки классификация характеристики местоположения принята на основе анализа данных представленных в издании «Справочник оценщика недвижимости - 2025. Земельные участки. Часть 1. Территориальные характеристики и корректирующие коэффициенты на локальное местоположение. Полная версия. Под редакцией Лейфера Л.А.», Нижний Новгород, 2025 год. Местоположение объекта (объектов) недвижимости описывается следующими характеристиками:

- адрес объекта (объектов) недвижимости (субъект, город, район, улица, дом);
- типовая территориальная зона в пределах региона

Наименование типовой зоны	Описание типовой зоны	код
Областной центр	Областные центры, столицы республик, города Федерального значения	I
Населенные пункты в ближайшей окрестности областного центра	Населенные пункты, расположенные в непосредственной близости от областного центра, с удобной транспортной доступностью и схожими экономическими характеристиками с характеристиками областного центра	II
Райцентры с развитой промышленностью	Райцентры и поселки городского типа с развитой промышленностью	III
Райцентры сельскохозяйственных районов	Райцентры и поселки городского типа сельскохозяйственных районов	IV
Прочие населенные пункты	Прочие населенные пункты до 20 тыс. чел (поселки, сельские поселения, деревни и т.п.)	V

Источник: 1. «Справочник оценщика недвижимости - 2025. Земельные участки. Часть 1. Территориальные характеристики и корректирующие коэффициенты на локальное местоположение. Полная версия. Под редакцией Лейфера Л.А.», Нижний Новгород, 2025 год

- типовая территориальная зона в пределах города В ряде случаев может использоваться показатель удаления от ключевой типовой территориальной зоны в пределах города.

Передан через Диадок 20.05.2025 10:35 GMT+03:00
d59efc15-a923-4062-a195-f3d0e608d805
Страница 20 из 121

Таблица 9. Виды типовых территориальных зон (ТТЗ).

Типовые зоны в пределах города		код
Центр города	Культурный и исторический центр. Наиболее престижный и дорогой район города. Чаще всего здесь располагаются основные здания городских служб (здания администраций города, государственных учреждений). На территории обычно располагаются памятники культуры и архитектуры высокой значимости. Территория «старого города», если она есть. Застройка данного района наряду с типичной застройкой XX века, а также современными строениями, может включать в себя реконструированные здания постройки конца XIX - начала XX вв (или же более ранних периодов). Здесь также часто находятся театры, концертные залы, небольшие, но дорогие магазины, наиболее престижные бизнес-центры. В данной зоне возможно наличие пешеходных улиц с высокой концентрацией торговых объектов (формат стрит-ритейла). В то же время здесь обычно не размещаются производственные здания, базы и складские объекты. Центр города **может быть только один** в отличии от любой другой зоны.	I

Типовые зоны в пределах города		код
Центры деловой активности	Зоны культурной, торговой и деловой активности в административных районах. Как правило, данная зона включает в себя границы административных районов. Территории крупных торговых центров и бизнес-центров, рядом с которыми также обычно сосредоточены транспортные узлы и соответствующая инфраструктура, определяющая активную жизнь города. Отдельный торговый центр без наличия соответствующей инфраструктуры в ближайшей окрестности центром административного района быть не может. Обычно, характеризуется высоким транспортным и пешеходным трафиком, а также высокой концентрацией объектов деловой и общественной активности. При определении границ данной зоны не требуется обязательная привязка к расположению основных административных зданий (здания администраций, государственных учреждений). Данных зон **может быть несколько** внутри одного административного района исследуемого населенного пункта.	II

461/25 ООО "Центр оценки инвестиций"

Типовые зоны в пределах города		код
Зоны автомагистралей	Земли вдоль крупных транспортных артерий, соединяющие центры административных районов и проходящие по центру города. Основополагающим фактором является наличие высокого уровня транспортного потока. Количество полос на автомагистрали в данном случае имеет второстепенное значение. К данной зоне также могут быть отнесены магистрали, по которым автомобили следуют в направлении основных транспортных узлов города (аэропорт, железнодорожный вокзал и т.п.). Вдоль и вблизи таких магистралей обычно располагаются автосалоны, официальные дилеры крупных автомобильных компаний, крупнейшие ТРЦ, крупные специализированные магазины, молы и т.п. В данную зону относятся также 1-2 ряда ближайших к автомагистрали зданий/строений.	III
Индивидуальные жилые дома	Зоны скопления индивидуальных жилых домов. Сюда можно отнести так называемый «частный сектор», СНТ, зоны поселков, включенные в состав населенного пункта, на территории которых есть зоны с концентрацией индивидуальных жилых домов.	IV

Типовые зоны в пределах города		код
Высотная (многоквартирная) жилая застройка	Районы многоэтажной жилой недвижимости независимо от года постройки: спальные микрорайоны, современные кварталы. Жилые микрорайоны старой советской застройки («хрущевки», «сталинки», «гостинки» и т.д.), а также новые спальные микрорайоны, жилые комплексы (построенные позднее 1990-х гг.). Территории данных ТТЗ включают в себя магазины шаговой доступности, коммунально-бытовые объекты и прочие объекты внутренней инфраструктуры.	V

Типовые зоны в пределах города		код
Окраины города, промзоны	Зоны фабрик, заводов, сооружений коммунально-бытового назначения, а также их окрестности. Отдельно стоит выделить районы, которые можно рассматривать как моногорода, концентрирующиеся вокруг большого промышленного комплекса. На этих территориях, кроме основных производств обычно размещаются объекты логистики, крупные складские комплексы. К данному типу ТТЗ относятся также окраины населенного пункта, расположенные на значительном удалении от центра административного района. Данные зоны могут накладываться на зоны жилой недвижимости различных типов, если они находятся на значительном удалении от центра населенного пункта, ближе к границе города.	VI

Источник: 1. «Справочник оценщика недвижимости - 2025. Земельные участки. Часть 1. Территориальные характеристики и корректирующие коэффициенты на локальное местоположение. Полная версия. Под редакцией Лейфера Л.А.», Нижний Новгород, 2025 год

Данные об адресе объекта (объектов) оценки представлены в табл. 7.

Передан через Диадок 20.05.2025 10:35 GMT+03:00
d59efc15-a923-4062-a195-f3d0e608d805
Страница 22 из 121

Таблица 7.

Данные об адресе объекта (объектов) оценки

№ п/п	Кадастровый (или условный) номер объекта недвижимости	Почтовый адрес ориентира
1	86:12:0101089:240	Ханты-Мансийский автономный округ - Югра, г. Ханты-Мансийск, ул. Патриса Лумумбы, дом 51
2	86:12:0101094:80	Ханты-Мансийский автономный округ - Югра, г. Ханты-Мансийск, ул. Патриса Лумумбы, дом 51

Источник: 1. Анализ Оценщиком документов, представленных в табл. 3.

Согласно существующему территориальному делению города Ханты-Мансийск, объект оценки расположен в Центральном районе города, с высокой плотностью современной застройки.

Местоположение объекта (объектов) оценки представлено на фрагментах карты г. Ханты-Мансийск (рис. 1, 2).

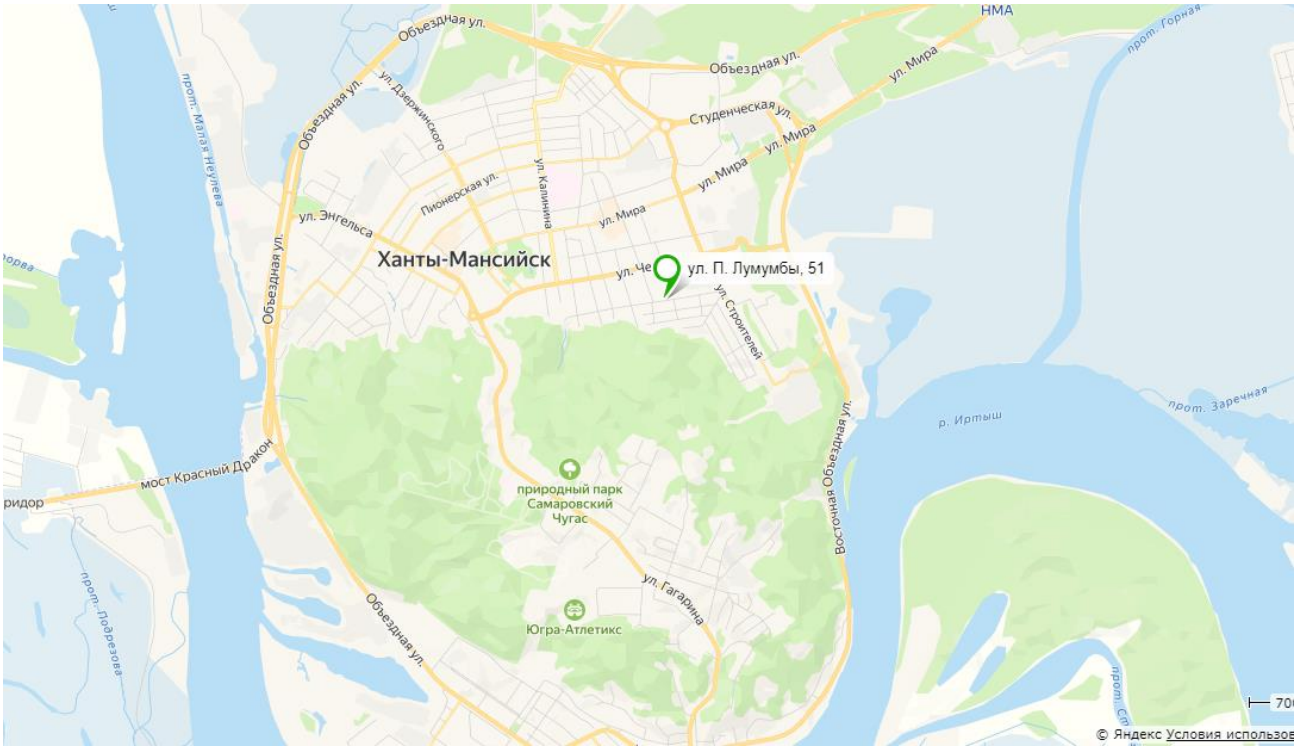

Рис. 1. Местоположение объектов оценки.

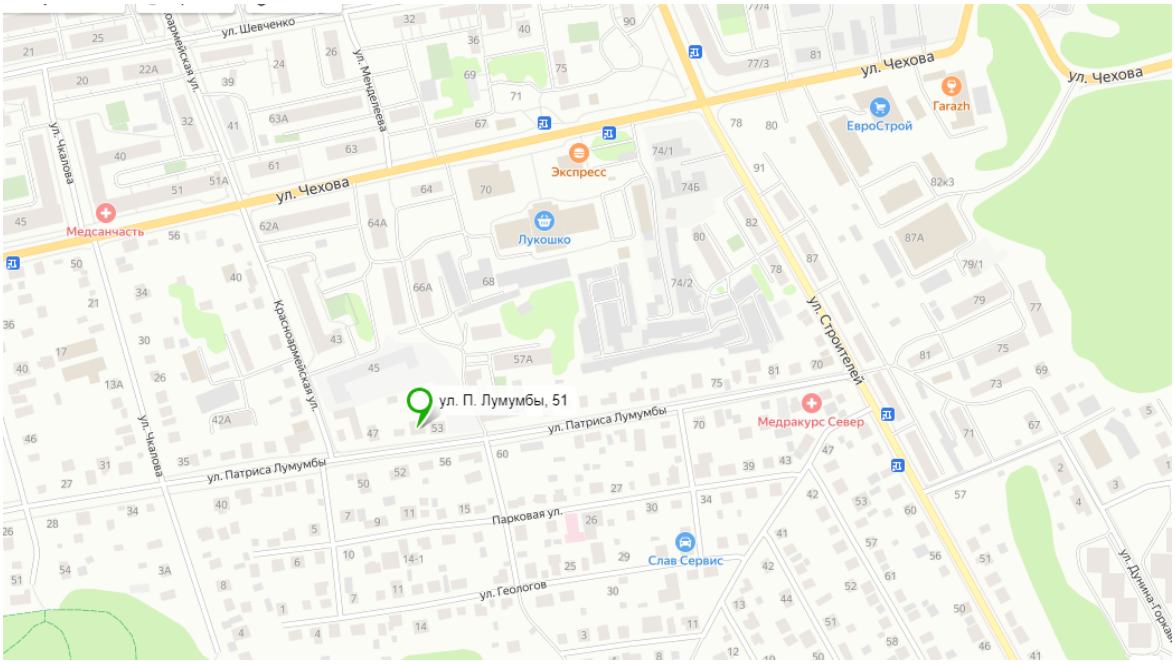

Рис. 2. Местоположение объектов оценки.

Фотографии объектов оценки представлены ниже на фото №1 – 12.

Фото 1. Общий вид земельного участка с кадастровым номером 86:12:0101089:240

Фото 2. Общий вид земельного участка с кадастровым номером 86:12:0101089:240

Фото 3. Общий вид земельного участка кадастровым номером 86:12:0101089:240 и жилого дома

Фото 4. Общий вид жилого дома с кадастровым номером 86:12:0101094:80

Фото 5. Помещение дома

Фото 6. Помещение дома

Фото 7. Помещение дома

Фото 8. Помещение дома

Фото 9. Помещение дома

Фото 10. Помещение дома

Фото 11. Помещение дома



Фото 12. Помещение дома

Прочие характеристики местоположения представлены в табл. 8.

Таблица 8.

Характеристики местоположения объекта (объектов) оценки

Кадастровый (или условный) номер объекта	Типовая территориальная зона в пределах региона	Типовая территориальная зона в пределах города
86:12:0101089:240	ТЗ № 1	ТЗ № 1
86:12:0101094:80	ТЗ № 1	ТЗ № 1

Источник: 1. Анализ Оценщиком документов, представленных в табл. 3.

2. «Справочник оценщика недвижимости - 2025. Земельные участки. Часть 1. Территориальные характеристики и корректирующие коэффициенты на локальное местоположение. Полная версия. Под редакцией Лейфера Л.А.», Нижний Новгород, 2025 год.

3. https://maps.yandex.ru/

3. Физические характеристики, в части физических свойств, состояния и иных физических характеристик.

При проведении настоящей оценки для описания земельного участка использовались следующие физические характеристики:

- категория;
- вид разрешенного использования (ВРИ);
- площадь (значения представлены в табл. 9);
- наличие коммуникаций;
- рельеф объекта;
- форма объекта.

Физические характеристики земельного участка представлены в табл. 9.

Таблица 9.

Физические характеристики объекта (объектов) оценки

Кадастровый (или условный) номер объекта	Площадь, кв. м	Наличие коммуникаций	Рельеф объекта	Форма
86:12:0101089:240	975 +/- 11	сети электроснабжения, водоснабжения, канализации, отопления, газоснабжения заведены	без сильных перепадов высот	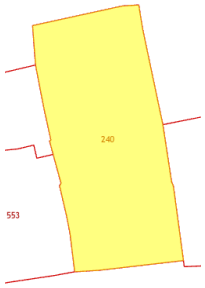

Источник: 1. Анализ Оценщиком документов, представленных в табл. 3. 2. http://maps.rosreestr.ru/PortalOnline/.

При проведении настоящей оценки для описания оцениваемого здания (жилого дома) использовались

следующие физические характеристики:

- характеристики типа объекта недвижимости (встроенное помещение; отдельно стоящее здание);
- характеристики масштаба объекта недвижимости (общая площадь);
- характеристики коммуникаций объекта недвижимости (электроснабжение, отопление и др.);
- характеристики материала стен объекта недвижимости (капитальный объект – стены из кирпича, бетона; стены из профлиста, сендвич-панелей; деревянные стены);
- характеристики физического состояния здания (хорошее состояние (новое здание); удовлетворительное состояние; неудовлетворительное состояние (требует ремонта));
- характеристики состояния отделки (без отделки, удовлетворительная отделка, неудовлетворительная отделка);
- характеристики наличия ограждения территории;
- характеристики доступности объекта (свободный доступ, закрытая территория).

Физические характеристики оцениваемого здания представлены в табл. 10.

Таблица 10.

Физические характеристики (количественные и качественные) оцениваемого здания (жилого дома)

Наименование характеристики	Значение характеристики
Количественные характеристики	
Площадь застройки	84 кв. м
Общая площадь	63 кв. м
Строительный объем	214 куб. м
Средняя высота этажа	2,5 м
Этажность (без учета подземных этажей)	1
Количество подземных этажей	0
Год постройки	1973
Качественные характеристики	
Тип объекта недвижимости	отдельно стоящее здание (жилой дом)
Фундаменты	железобетонный
Материал стен	деревянные (бревенчатые)
Коммуникации	электроснабжение, водоснабжение, газоснабжение центральные, отопление от газового котла, водоотведение в септик
Внутренняя отделка (состояние отделки)	удовлетворительное состояние
Техническое состояние здания	удовлетворительное
Окружающая застройка	жилые здания

Источник: 1. Анализ Оценщиком документов, представленных в табл. 3. 2. Результаты фотофиксации.

4. Экономические характеристики (уровень операционных расходов, условия аренды, состав арендаторов, иные характеристики).

Данные об экономических характеристиках объекта (объектов) оценки представлены в табл. 11.

Таблица 11.

Данные об экономических характеристиках объектов оценки

Кадастровый (или условный) номер объекта	Уровень операционных расходов	Условия аренды	Состав арендаторов	Иные характеристики
86:12:0101089:240	земельный налог в соответствии с действующим законодательством	н/д	н/д	н/д
86:12:0101094:80	налог на имущество	н/д	н/д	н/д

Источник: 1. Анализ Оценщиком документов, представленных в табл. 3.

5. Наличие движимого имущества, не связанного с недвижимостью.

Данные о наличии движимого имущества, не связанного с недвижимостью представлены в табл. 12.

Таблица 12.

Данные о наличии движимого имущества, не связанного с недвижимостью

Кадастровый (или условный) номер объекта	Данные о наличии движимого имущества, не связанного с недвижимостью
86:12:0101089:240	отсутствует
86:12:0101094:80	оценивается только недвижимое имущество – здание жилого дома

Источник: 1. Анализ Оценщиком документов, представленных в табл. 3.

6. Другие характеристики (элементы), влияющие на стоимость.

При проведении настоящей оценки к другим характеристикам (элементам) для земельного участка были отнесены сведения о наличии подъездных дорог (свободного подъезда) к объектам оценки, сведения о наличии факторов, повышающих стоимость объектов, сведения о близости к объектам, нарушающим экологию местности (табл. 13).

Таблица 13.

Данные о других характеристиках объекта (объектов) оценки

Кадастровый (или условный) номер объекта недвижимости	Наличие подъездных дорог (свободного подъезда)	Наличие факторов, повышающих стоимость объектов	Сведения о близости к объектам, нарушающим экологию местности
86:12:0101089:240	в наличии	нет	нет

Источник: 1. Анализ Оценщиком документов, представленных в табл. 3. 2. Результаты осмотра и фотофиксации.

При проведении настоящей оценки к другим характеристикам (элементам) для оцениваемого здания (жилого дома) были отнесены сведения о внутриквартальном расположении оцениваемого объекта недвижимости, наличии ограждения территории, а так же ограниченности доступа к оцениваемому объекту недвижимости (табл. 14).

Таблица 14.

Данные о других характеристиках оцениваемого объекта недвижимости (жилого дома)

№ п/п	Кадастровый (или условный) номер объекта недвижимости	Наличие ограждения территории	Ограниченность доступа к объекту недвижимости
1	86:12:0101089:240	есть (забор по периметру)	свободный доступ

Источник: 1. Анализ Оценщиком документов, представленных в табл. 3. 2. Результаты осмотра и фотофиксации.

2.4. Профессиональное суждение Оценщика относительно качества использованной при проведении оценки информации

Использованная при проведении оценки информация удовлетворяет требованиям достоверности, надежности, существенности и достаточности.

2.5. Описание текущего использования объекта (объектов) оценки

По состоянию на дату проведения оценки, оцениваемые объекты используются как инвестиционные объекты – вложение денежных средств паевого инвестиционного фонда с целью получения в перспективе дохода от перепродажи или сдачи объектов в аренду.

2.6. Описание других факторов и характеристик, относящихся к объекту (объектам) оценки

При анализе данных, представленных Заказчиком, установлено, что оцениваемые объекты приобретены для осуществления проекта по строительству многоэтажного жилого дома. В дальнейшем предполагается изменение существующих видов разрешенного использования участка на «под многоквартирную жилую застройку».

Другие факторы и характеристики, относящиеся к объекту (объектам) оценки, существенно влияющие на его (их) стоимость, не выявлены.

РАЗДЕЛ III. АНАЛИЗ РЫНКА ОБЪЕКТА (ОБЪЕКТОВ) ОЦЕНКИ

3.1. Общие положения

В соответствии с положениями статьи 7 п. 12 федерального стандарта оценки «Отчет об оценке (ФСО VI)» в отчете об оценке должен содержаться анализ рынка объекта оценки, внешних факторов, влияющих на стоимость объекта оценки.

В соответствии с требованиями Федерального стандарта оценки «Оценка недвижимости (ФСО № 7)» для определения стоимости недвижимости оценщик исследует рынок в тех его сегментах, к которым относятся фактическое использование оцениваемого объекта и другие виды использования, необходимые для определения его стоимости. Анализ рынка недвижимости выполняется в следующей последовательности:

- анализ влияния общей политической и социально-экономической обстановки в стране и регионе расположения объекта оценки на рынок оцениваемого объекта, в том числе тенденций, наметившихся на рынке, в период, предшествующий дате оценки;
- определение сегмента рынка, к которому принадлежит оцениваемый объект. Если рынок недвижимости неразвит и данных, позволяющих составить представление о ценах сделок и (или) предложений с сопоставимыми объектами недвижимости, недостаточно, допускается расширить территорию исследования за счет территорий, схожих по экономическим характеристикам с местоположением оцениваемого объекта;
- анализ фактических данных о ценах сделок и (или) предложений с объектами недвижимости из сегментов рынка, к которым может быть отнесен оцениваемый объект при фактическом, а также при альтернативных вариантах его использования, с указанием интервала значений цен;
- анализ основных факторов, влияющих на спрос, предложение и цены сопоставимых объектов недвижимости, например ставки доходности, периоды окупаемости инвестиций на рынке недвижимости, с приведением интервалов значений этих факторов;
- основные выводы относительно рынка недвижимости в сегментах, необходимых для оценки объекта, например динамика рынка, спрос, предложение, объем продаж, емкость рынка, мотивации покупателей и продавцов, ликвидность, колебания цен на рынке оцениваемого объекта и другие выводы.

Объем исследований определяется оценщиком исходя из принципа достаточности.

Применительно к процессу определения справедливой стоимости при анализе рынка дополнительно решается задача определение исходных данных для методов оценки.

3.2. Анализ рынка

3.2.1. Анализ влияния общей политической и социально-экономической обстановки на рынок оцениваемого объекта

В данном подразделе проводится анализ влияния общей политической и социально-экономической обстановки в стране и регионе расположения оцениваемого объекта на рынок оцениваемого объекта, в том числе тенденций, наметившихся на рынке, в период, предшествующий дате оценки.

Различные рынки оцениваемых объектов находятся под непосредственным влиянием факторов, определяющих социально-экономическое развитие как страны в целом, так и отдельных регионов, и факторов, определяющих политическую стабильность. Фактически рынок повторяет тенденции развития экономики страны (региона) с определенным временным лагом. В общем случае можно выделить три основных состояния экономики страны (региона), а именно:

- экономический рост;
- стагнация;

- экономический кризис.

Экономический рост - это увеличение объёма производства продукции в национальной экономике за определённый период времени (как правило, за год). Выделяют два вида экономического роста: экстенсивный рост и интенсивный рост.

Экстенсивный рост реализуется за счёт количественного увеличения ресурса, при этом средняя производительность труда существенно не изменяется.

Интенсивный рост реализуется за счет совершенствования и повышения качества систем управления, технологий, использования инноваций, модернизации производств и повышения качества человеческого капитала.

Стагнация - состояние экономики, характеризующееся застоем производства и торговли на протяжении длительного периода. Стагнация сопровождается увеличением численности безработных, снижением заработной платы и уровня жизни населения. Выражается в нулевых или незначительных темпах роста, неизменной структуре экономики, её невосприимчивости к нововведениям, научно-техническому прогрессу.

Экономический кризис характеризуется падением производства, происходящим в значительных масштабах. Вызывается внеэкономическими причинами и связан с нарушением нормального хода (экономического) воспроизводства под влиянием стихийных бедствий или политических действий (различных запретов, войн и т. п.). Следствием экономического кризиса является уменьшение реального валового национального продукта, массовые банкротства и безработица, снижение жизненного уровня населения.

1. Основные показатели социально-экономического развития РФ за 2024г [2]

1. В соответствии с 1-й оценкой Росстата, рост ВВП по итогам 2024 года составил +4,1% г/г, что на уровне уточнённой оценки за 2023 года (3-я оценка +4,1% г/г). Номинал ВВП за 2024 год составил 200,0 трлн руб., увеличившись практически в два раза за 4 года несмотря на ковидные ограничения и санкции. Ранее такой результат был достигнут за 10 лет.

По оценке Минэкономразвития России, в декабре 2024 года рост ВВП составил +4,5% г/г после +3,6% г/г месяцем ранее. С исключением сезонного фактора рост на +0,9% м/м SA после +0,0% м/м SA в ноябре.

2. Индекс промышленного производства по итогам 2024 года вырос на +4,6% г/г, что выше показателя 2023 года (+4,3% г/г).

При этом в декабре 2024 года наблюдалось значительное ускорение темпов роста выпуска промышленной продукции – до +8,2% г/г после +3,5% г/г в ноябре. К уровню двухлетней давности – до +12,3% в декабре после +9,0% в ноябре. С исключением сезонности в декабре промышленность выросла на +1,8% м/м SA после +0,5% м/м SA в ноябре.

3. Обрабатывающие производства в 2024 году были основным источником промышленного роста. Их выпуск увеличился на +8,5% г/г, несмотря на высокую базу 2023 года, когда выпуск увеличился на +8,7% г/г . Тем самым совокупный рост за 2 года достиг почти +18%.

В декабре обрабатывающий сектор показал рекордный в течение года рост на +14,0% г/г после +7,1% г/г в ноябре. К уровню двухлетней давности также отмечается ускорение темпов роста до +21,4% после +17,8% месяцем ранее. С устранением сезонности в декабре рост выпуска составил +2,1% м/м SA после +0,8% м/м SA в ноябре.

Подробная информация по отдельным отраслям промышленности представлена в экономическом обзоре «О динамике промышленного производства. Итоги 2024 года»

4. Рост объёма строительных работ по итогам 2024 года составил +2,1% г/г после роста на +9,0% г/г в 2023 году.

В декабре в годовом выражении уровень прошлого года превышен на +7,5% г/г после +0,5% г/г в ноябре. К уровню двухлетней давности ускорение темпов роста до +14,4% после +3,6% в ноябре.

5. В 2024 году объём оптовой торговли, несмотря на высокую базу прошлого года (+8,9% в 2023 году), вырос на +6,8% г/г. В декабре объём оптовой торговли увеличился на +3,3% г/г после +3,0% г/г в ноябре. К уровню двухлетней давности рост на +14,1% в декабре после +21,2% месяцем ранее.

6. В 2024 году грузооборот транспорта увеличился на +0,4% г/г после -0,6% г/г в 2023 году. В декабре грузооборот транспорта увеличился на +4,1% г/г после роста на +2,2% г/г в ноябре, к уровню двухлетней давности – рост на +4,7% после +3,7% ранее.

По итогам 2024 года отмечается рост грузооборота по большинству видов транспорта. Так, по автомобильному – рост на +6,5% г/г, по морскому – на +5,5% г/г, по воздушному – на +11,0% г/г.

7. Потребительская активность в 2024 году была на высоком уровне.

[2] https://www.economy.gov.ru/material/file/195754c7897bff1c50dc164890f91407/o_tekushchey_situacii_v_rossiyskoy_ekonomike_itogi_2024_goda.pdf

Суммарный оборот розничной торговли, общественного питания и платных услуг населению по итогам 2024 года вырос на +6,4% г/г после +8,0% г/г по итогам 2023 года. В декабре прирост составил +4,8% г/г в реальном выражении после +5,4% г/г в ноябре. К уровню двухлетней давности практически без изменений – +15,2% после +15,4% месяцем ранее. С учётом сезонного фактора -0,3% м/м SA.

Оборот розничной торговли в 2024 году продемонстрировал прирост на +7,2% г/г после +8,0% г/г в 2023 году. В декабре рост оборота составил +5,2% г/г в реальном выражении после +6,0% г/г в ноябре. К уровню двухлетней давности – +16,5% после +17,2% месяцем ранее. С учётом сезонности -0,4% м/м SA.

Рост платных услуг населению в 2024 году составил +3,3% г/г после +6,9% г/г по результатам 2023 года. В декабре рост составил +2,1% г/г после +2,4% г/г в ноябре. К уровню двухлетней давности +9,0% г/г после +8,7% г/г месяцем ранее. С учётом сезонного фактора -0,3% м/м SA.

Оборот общественного питания в 2024 году увеличился на +9,0% г/г после +13,9% г/г в 2023 году. В декабре ускорение темпов роста до +10,7% г/г после +10,0% г/г месяцем ранее. К уровню двухлетней давности рост на +23,5% после +20,1% месяцем ранее. С исключением сезонного фактора оборот увеличился на +1,1% м/м SA.

8. На протяжении прошедшего года рынок труда демонстрировал высокую устойчивость – наблюдался высокий рост заработных плат на фоне низкой безработицы.

Уровень безработицы по итогам 2024 года составлял в среднем 2,5% от рабочей силы. В декабре уровень безработицы, как и в предыдущие 2 месяца, оставался на историческом минимуме в 2,3% от рабочей силы.

Темпы роста заработной платы в ноябре (по последним оперативным данным) немного выросли. В номинальном выражении рост составил +16,8% г/г после +16,4% г/г месяцем ранее, в реальном выражении – +7,3% г/г после +7,2% г/г, а её размер составил 86 399 рублей.

По итогам 11 месяцев 2024 года рост номинальной заработной платы составил +17,8% г/г, реальной заработной платы – +8,7% г/г, а её размер 84 241 рубль.

Рост реальных денежных доходов по итогам 2024 года составил +8,4% г/г, ускорившись относительно 2023 года (+6,5% г/г) и достигнув наибольших значений с 2008 года. В 4 квартале 2024 года реальные доходы выросли на +8,6% г/г после +12,5% г/г в предыдущем квартале. Реальные располагаемые доходы по итогам 2024 года выросли на +7,3% г/г (+6,1% г/г в 2023 году), а в 4 квартале на +4,1% г/г после +10,9% г/г кварталом ранее.

По всем компонентам доходов наблюдалась положительная динамика по итогам 2024 года.

Основной положительный вклад в динамику реальных денежных доходов в 2024 году внесли оплата труда наёмных работников +5,1 п.п. (+8,3% г/г в реальном выражении) и доходы от собственности +2,3 п.п. (+32,4% г/г). Положительный вклад также за счёт доходов от предпринимательской деятельности +0,4 п.п. (+5,5% г/г) и социальных выплат +0,3 п.п. (+1,7% г/г).

2. Динамика промышленного производства. Итоги 2024 г[3]

1. Индекс промышленного производства по итогам 2024 года вырос на +4,6% г/г, что выше показателя 2023 года (+4,3% г/г).

При этом в декабре 2024 года наблюдалось значительное ускорение темпов роста выпуска промышленной продукции – до +8,2% г/г после +3,5% г/г в ноябре. К уровню двухлетней давности – до +12,3% в декабре после +9,0% в ноябре. С исключением сезонности в декабре промышленность выросла на +1,8% м/м SA после +0,5% м/м SA в ноябре.

2. Обрабатывающие производства в 2024 году были основным источником промышленного роста. Их выпуск увеличился на +8,5% г/г, несмотря на высокую базу 2023 года, когда выпуск увеличился на +8,7% г/г1 . Тем самым совокупный рост за 2 года достиг почти +18%.

В декабре обрабатывающий сектор показал рекордный в течение года рост на +14,0% г/г после +7,1% г/г в ноябре. К уровню двухлетней давности также отмечается ускорение темпов роста до +21,4% после +17,8% месяцем ранее. С устранением сезонности в декабре рост выпуска составил +2,1% м/м SA после +0,8% м/м SA в ноябре.

2.1. Основной положительный вклад в динамику обрабатывающих производств по итогам 2024 года внёс машиностроительный комплекс (вклад в рост обрабатывающего сектора +3,3 п.п.), обеспечив почти 40% совокупного роста выпуска. Рост производства комплекса составил +19,5% г/г, тем самым сохранив высокие темпы, начатые в 2023 году (+25,0% г/г). При этом в декабре темпы роста ускорились до +22,7% г/г после +14,2% г/г в ноябре. К уровню двухлетней давности темпы сохраняются на высоком уровне: в декабре +38,8% после +51,9% в ноябре.

Внутри комплекса двузначные темпы роста выпуска в 2024 году показали отрасли транспортного машиностроения (+29,6% г/г), по производству компьютерной и электронной техники (+28,8% г/г), автопроизводство (+16,5% г/г).

[3] https://www.economy.gov.ru/material/file/8aa341310b8d9fb9d1c97ae486d87979/o_dinamike_promyshlennogo_proizvodstva_itogi_2024_goda.pdf

Передан через Диадок 20.05.2025 10:35 GMT+03:00
d59efc15-a923-4062-a195-f3d0e608d805
Страница 31 из 121

2.2. Темпы роста металлургического комплекса (вклад в рост обрабатывающего сектора +1,9 п.п.) по итогам 2024 года составили +7,7% г/г, что в целом сопоставимо с уровнем 2023 года (+8,7% г/г). В декабре ускорение темпов роста по сравнению с ноябрём до +10,9% г/г после +3,8% г/г. К уровню двухлетней давности в декабре рост на +13,3% после +10,1% месяцем ранее.

2.3. Рост выпуска пищевой промышленности по итогам 2024 года составил +4,1% г/г (вклад в рост обрабатывающего сектора +0,9 п.п.) после +5,2% г/г в 2023 году. В декабре рост выпуска увеличился до +3,2% г/г после +0,7% г/г в ноябре. К уровню двухлетней давности рост на +5,7% после +4,4% месяцем ранее.

Более высокими темпами в течение года росло производство напитков – здесь выпуск за 2024 год вырос на +9,4% г/г (в 2023 году +1,1% г/г), по итогам декабря темпы увеличились до +9,5% г/г после +5,9% г/г месяцем ранее. В производстве пищевых продуктов по итогам 2024 года рост выпуска составил +3,5% г/г (в 2023 году +6,6% г/г), в декабре рост был +1,9% г/г после +0,4% г/г в ноябре.

2.4. Рост химической промышленности по итогам 2024 года составил +4,8% г/г (вклад в рост обрабатывающего сектора +0,7 п.п.), что практически соответствует уровню 2023 года (+4,9% г/г). В декабре ускорение роста до +6,5% г/г после +3,9% г/г в ноябре. К уровню двухлетней давности динамика практически без изменений: +14,6% после +14,4% месяцем ранее.

Внутри комплекса быстрее росло производство лекарственных средств – по итогам 2024 года +18,0% г/г после -0,4% г/г по итогам 2023 года, в декабре существенное ускорение до +34,7% г/г после +17,4% г/г ранее. Производство химических веществ и продуктов в 2024 году выросло на +3,1% г/г после +5,2% г/г годом ранее, в декабре – +3,0% г/г после +2,5% г/г в ноябре.

2.5. Деревообрабатывающий комплекс в 2024 году показал рост на +4,9% г/г (вклад в рост обрабатывающего сектора +0,3 п.п.) после +1,3% г/г по итогам 2023 года. При этом все подотрасли комплекса в целом по году показали схожие положительные результаты.

В декабре рост комплекса составил +0,7% г/г после +1,8% г/г в ноябре. К уровню двухлетней давности рост выпуска на +11,8% после +10,8% месяцем ранее.

2.6. Динамика выпуска нефтеперерабатывающего комплекса по итогам 2024 года составила -2,1% г/г (в 2023 году +2,5% г/г). При этом в декабре отмечались положительные темпы: +0,8% г/г после -3,3% г/г в ноябре. К уровню двухлетней давности в декабре -0,7% после -3,0% месяцем ранее.

3. Добывающий сектор по итогам 2024 года немного улучшил показатели по сравнению с 2023 годом – динамика выпуска в прошедшем году составила -0,9% г/г после -1,0% г/г годом ранее. При этом в декабре выпуск увеличился на +1,3% г/г после -1,7% г/г в ноябре. К уровню двухлетней давности также рост на +0,6% после -2,0% месяцем ранее.

С устранением сезонного фактора в декабре рост на +1,8% м/м SA после +0,1% м/м SA в ноябре.

При этом многие крупные подотрасли показали рост добычи по итогам 2024 года, в частности, добыча металлических руд выросла на +2,5% г/г, а добыча угля – на +1,3% г/г. В декабре в указанных подотраслях также наблюдалась положительная динамика: +8,7% г/г после -0,7% г/г в ноябре и +7,5% г/г после +2,3% г/г соответственно.

4. Производство в сфере обеспечения электроэнергией, газом и паром по итогам 2024 года выросло на +2,3% г/г после околонулевого роста в 2023 году. В декабре 2024 года темпы составили -2,8% г/г после роста на +1,4% в ноябре на фоне рекордно тёплой зимы. К уровню двухлетней давности: -0,9% после +0,9%. С устранением сезонного фактора в декабре -0,2% м/м SA после +1,3% м/м SA в ноябре.

5. Динамика выпуска в сфере водоснабжения и водоотведения по итогу 2024 года была близкой к нулю: -0,1% г/г после +0,3% г/г годом ранее. В декабре же рост на +0,8% г/г после -2,4% г/г в ноябре, к уровню двухлетней давности ускорение роста до +9,5% г/г после +1,5% г/г месяцем ранее. С устранением сезонного фактора в декабре рост на +2,0% м/м SA после -0,7% м/м SA в ноябре.

3. О текущей ситуации в Российской экономике на 14 мая 2025[4]г.

На неделе с 6 по 12 мая 2025 года инфляция составила 0,06% н/н.

На продовольственные товары динамика цен составила 0,12% н/н. Ускорилось удешевление плодоовощной продукции (-0,65% н/н). На остальные продукты питания темпы роста цен составили 0,19% н/н. В сегменте непродовольственных товаров снижение цен продолжилось (-0,02% н/н). В секторе наблюдаемых услуг рост цен замедлился до 0,08% н/н.

Потребительская инфляция с 6 по 12 мая 2025 г

1. На неделе с 6 по 12 мая 2025 года инфляция составила 0,06% н/н.

2. В сегменте продовольственных товаров темпы роста цен составили 0,12% н/н. Ускорилось удешевление плодоовощной продукции (-0,7% н/н). Увеличились темпы снижения цен на огурцы (до -9,6% н/н) и помидоры (до -5,9% н/н), замедлился рост цен на капусту и лук. Ускорилось удешевление бананов (до -1,3% н/н). На продукты питания за исключением плодоовощной продукции темпы роста цен составили 0,2% н/н. Снизились темпы роста цен на молоко и молочную продукцию (до 0,1% н/н),

[4] https://www.economy.gov.ru/material/file/000d9246fc6f178cf1a574770bdd6570/o_tekushchey_cenovoy_situacii_14_maya_2025_goda.pdf

хлеб (до 0,2% н/н). На баранину, сахар и масло подсолнечное на отчетной неделе цены не изменились (0,0% н/н). Продолжили снижаться цены на макаронные и крупяные изделия (-0,2% н/н), масло сливочное (-0,2% н/н) и яйца (-1,3% н/н).

3. В сегменте непродовольственных товаров цены продолжили снижаться (-0,02% н/н). На легковые автомобили цены на отчетной неделе не изменились (0,0% н/н). Продолжили дешеветь электро- и бытовые приборы (-0,4% н/н), одежда и обувь, возобновилось снижение цен на моющие и чистящие средства. Замедлился рост цен на медикаменты (до 0,1% н/н). На бензин темпы роста цен сохранились на уровне предыдущей недели (0,1% н/н), на дизельное топливо цены не изменились (0,0% н/н).

4. В сегменте наблюдаемых услуг за неделю с 6 по 12 мая темпы роста цен составили 0,08% н/н. Замедлился рост цен на услуги гостиниц (до 0,1% н/н), санаторно-оздоровительные услуги (до 0,6% н/н) и бытовые услуги (до 0,1% н/н). На услуги восстановления зуба пломбой темпы роста цен составили 0,2% н/н.

Мировые рынки

5. В апреле индекс продовольственных цен ФАО увеличился на 1,0% относительно марта, а в годовом выражении вырос на 7,6% (в марте +0,4% м/м и +6,8% г/г), что было обусловлено положительной динамикой индексов мяса (+3,2% м/м), молочной продукции (+2,4% м/м) и зерновых (+1,2% м/м). В то же время отмечается сокращение индекса растительных масел (-2,3% м/м) и сахара (-3,5% м/м).

В период с 6 по 12 мая на мировых рынках продовольствия цены изменялись в диапазоне от -4,0% до +3,2% (от -3,4% до +1,1% неделей ранее). В годовом выражении в мае стоимость продовольственных товаров снизилась на 2,0% г/г.

После снижения на прошлой неделе выросли цены на сахар-сырец (+1,5%), соевые бобы (+2,7%), соевое масло (+3,2%), при этом стоимость белого сахара стабилизировалась. Сохраняется тренд на снижение цен на кукурузу (-1,6%), пшеницу во Франции (-1,1%), пальмовое масло (-0,9%) и свинину (-0,9%). Продолжила расти стоимость говядины (+2,4%), в то время как пшеница в США, напротив, подешевела (-4,0%).

6. На мировом рынке удобрений цены изменялись разнонаправленно. Так, снизились цены на азотные удобрения (-3,1%), при этом цена на смешанные удобрения незначительно выросла (+0,4%). В годовом выражении в мае цены на удобрения увеличились на 48,7% г/г.

7. На мировом рынке черных металлов цены выросли на 0,4% (-2,1% неделей ранее) в основном за счет удорожания металлолома (+1,5%) и арматуры (+0,5%). Стоимость металлопроката продолжила снижаться (-0,7%), а цены на железную руду не изменились по сравнению с прошлой неделей. В годовом выражении в мае цены на черные металлы сократились на 12,0% г/г.

8. На мировом рынке цветных металлов цены изменялись в диапазоне от -0,6% до +1,9% (от -1,1% до -0,3% неделей ранее). Сохраняется тренд на снижение цен на медь (-0,6%) и никель (-0,5%). После удешевления неделей ранее подорожал алюминий (+1,9%). В годовом выражении в мае цены на цветные металлы снизились на 12,4% г/г.

4. Краткий обзор предварительных итогов социально-экономического развития города Ханты-Мансийска за 2024 год [5].

За 2024 год ситуация в экономике и социальной сфере города Ханты-Мансийска в целом устойчива. Основные показатели, характеризующие социально-экономическое развитие города Ханты-Мансийска демонстрируют положительную динамику.

Промышленность

По основным видам промышленной продукции объем отгруженных товаров собственного производства, выполненных работ и услуг собственными силами по крупным и средним предприятиям за январь-октябрь 2024 года составляет 59 279,1 млн рублей или 123,4 % к январю-октябрю 2023 года (41 985,4 млн рублей).

Доля объемов производства предприятий, занимающихся обеспечением электрической энергией, газом и паром, кондиционированием воздуха; обеспечением водоснабжения, водоотведения, организацией сбора и утилизацией отходов, деятельностью по ликвидации загрязнений составляет – 20,8 %.

Объемы производства в натуральных показателях отдельных видов продукции за 2024 год характеризуются следующими показателями:

- производство хлеба и хлебобулочных изделий – 2 864,6 тонны;
- кондитерские изделия – 157,9 тонны;
- производство полуфабрикатов мясных –266,3 тонны;
- производство напитков – 2 398,7 тыс. полулитров;
- производство шоколада и мармелада – 44,2 тонны.

[5] https://admhmansy.ru/upload/fileman/Краткие%20итоги%20СЭР%20за%202024%20год._сизмdocx.docx

Сельское хозяйство

За 2024 год произведено продукции животноводства и птицеводства во всех категориях хозяйств на сумму 24 949,79 тыс. рублей.

По оценке объемов производства продукции животноводства за 2024 год хозяйствами всех категорий произведено и реализовано:

- 110,8 тонны молока (2023 год – 110,5 тонны), что в действующих ценах составляет 9 639,6 тыс. рублей;
- 57,12 тонны мяса в живом весе (2023 год – 56,6 тонны), что в действующих ценах составляет 14 923,79 тыс. рублей.

Ввод жилья

За 2024 год объем ввода жилья составляет 115,3 тыс. кв. м.

Малое предпринимательство

На 01.01.2025 количество субъектов малого и среднего предпринимательства, осуществляющих деятельность на территории города Ханты-Мансийска составляет 4 170 единиц, в том числе:

1 234 – малых и средних предприятия, включая микропредприятия;

2 936 – индивидуальных предпринимателей.

По данным Федеральной налоговой службы по состоянию на 01.01.2025 число самозанятых по сравнению с аналогичным периодом 2023 года увеличилось в 1,3 раза и составило 7 822 человека (на 01.01.2024 – 5 866 человек).

Потребительский рынок

В городе Ханты-Мансийске по состоянию на 01.01.2025 функционирует 380 магазинов, 20 объектов нестационарной торговой сети, 198 магазинов в 13 торговых центрах.

Услуги общественного питания в городе предоставляют 195 предприятий на 9 104 посадочных места, в том числе 166 предприятий общедоступной сети на 5 362 посадочных места. На территории города функционирует 311 объектов бытового обслуживания населения. Бытовое обслуживание представлено в основном организациями малого бизнеса.

Деятельность жилищно-коммунального комплекса города

В 2024 году в городе Ханты-Мансийске в сфере предоставления жилищно-коммунальных услуг осуществляют деятельность 35 предприятий различной формы собственности (2023 год – 37), из них:

- 3 муниципальных предприятия – МП «Водоканал», МП «Ханты-Мансийскгаз», МП «Жилищно-коммунальное управление»;

- 32 частных предприятия (одно предприятие в форме акционерного общества (АО «Управление теплоснабжения и инженерных сетей»), Общество с ограниченной ответственностью «Ханты-Мансийские городские электрические сети», Общество с ограниченной ответственностью «Городские электрические сети», 5 товариществ собственников жилья).

Общая площадь жилищного фонда города Ханты-Мансийска по состоянию на 01.01.2025 составляет 3,12 млн кв. м.

Исполнение бюджета города

В 2024 году в бюджет города поступили доходы в сумме 17 402,8 млн рублей или 114,7 % к 2023 году (15 170,4 млн рублей). Расходы бюджета города за 2024 год составляют 17 133,7 млн рублей, или 112 % к уровню 2023 года (15 300,6 млн рублей).

Запланированный в 2024 году объем финансирования составляет 17 649,7 млн рублей, в том числе по источникам финансирования:

- 6 756,4 млн рублей – средства городского бюджета;
- 10 641,8 млн рублей – средства окружного бюджета;
- 251,5 млн рублей – средства федерального бюджета.

Исполнение финансирования программ за 2024 год составляет 17 133,7 млн рублей или 97,1 % от годового плана, в том числе:

- 6 670,8 млн рублей исполнение средств городского бюджета или 98,7 % от годового плана;
- 10 212,1 млн рублей исполнение средств окружного бюджета или 96 % от годового плана;
- 250,8 млн рублей исполнение средств федерального бюджета или 99,7 % от годового плана.

Ситуация на рынке труда

Численность безработных граждан, зарегистрированных в органах службы занятости на 01.01.2025, составляет 89 человек.

Уровень регистрируемой безработицы составляет 0,12 % от экономически активного населения.

Коэффициент напряженности составляет 0,18 человек на 1 свободное рабочее место.

Численность экономически активного населения на 01.01.2025 составляет 75 775 человек.

Демографическая ситуация

Численность постоянного населения на 01.10.2024 составляет 112 794 человека или 101,4 % к 01.10.2023 (111 218 человек).

Среднегодовая численность населения составляет 112 283 человека или 101,6 % к 01.10.2023 (110 482 человека).

Уровень жизни населения

Динамика показателей уровня жизни населения на 01.01.2025:

- денежные доходы на душу населения составляют 80 394 рубля или 122 % к 2023 году (65 861,4 рубля);
- среднемесячный размер пенсии одного пенсионера без учета дополнительных выплат из окружного бюджета – 32 793,24 рубля,
- прожиточный минимум на одного пенсионера на 2025 год – 18 334 рубля.

Среднемесячная заработная плата работников (по крупным и средним предприятиям) по состоянию на 01.10.2024 составляет 125 068,8 рубля или 110,7 % к аналогичному периоду 2023 года – 113 005,8 рубля.

4.1. Краткий обзор предварительных итогов социально-экономического развития города Ханты-Мансийска за январь-март 2025 года[6]

За январь-март 2025 года ситуация в экономике и социальной сфере города Ханты-Мансийска в целом устойчива. Основные показатели, характеризующие социально-экономическое развитие города Ханты-Мансийска демонстрируют положительную динамику.

Промышленность

По основным видам промышленной продукции объем отгруженных товаров собственного производства, выполненных работ и услуг собственными силами по крупным и средним предприятиям за январь-февраль 2025 года составляет 11 921 млн рублей или 94,4 % к январю-февралю 2024 года (12 630,1 млн рублей).

Доля объемов производства предприятий, занимающихся обеспечением электрической энергией, газом и паром, кондиционированием воздуха; обеспечением водоснабжения, водоотведения, организацией сбора и утилизацией отходов, деятельностью по ликвидации загрязнений составляет – 33,1 %.

Объемы производства в натуральных показателях отдельных видов продукции за январь-март 2025 года характеризуются следующими показателями:

- производство хлеба и хлебобулочных изделий – 655,9 тонны;
- кондитерские изделия – 44,1 тонны;
- производство полуфабрикатов мясных – 65,8 тонны;
- производство напитков – 496,03 тыс.полулитров;
- производство шоколада и мармелада – 6,6 тонны.

Сельское хозяйство

За январь-март 2025 года хозяйствами всех категорий произведено и реализовано:

- 22 тонны молока (2024 год – 21,9 тонны), что в действующих ценах составляет 1 914 тыс. рублей (2024 год – 1 861,5 тыс. рублей);

- 10,6 тонны мяса в живом весе (2024 год – 10,5 тонны), что в действующих ценах составляет 3 661,7 тыс. рублей (2024 год – 2 635,5 тыс. рублей).

Ввод жилья

За январь-март 2025 года объем ввода жилья составляет 12,3 тыс. кв. м.

Малое предпринимательство

На 01.04.2025 количество субъектов малого и среднего предпринимательства, осуществляющих деятельность на территории города Ханты-Мансийска составляет 4 219 единиц, в том числе:

- 1 243 – малых и средних предприятия, включая микропредприятия;
- 2 976 – индивидуальных предпринимателей.

По данным Федеральной налоговой службы по состоянию на 01.04.2025 число самозанятых по сравнению с аналогичным периодом 2024 года увеличилось в 1,3 раза и составило 8 346 граждан (на 01.04.2024 – 6 281 гражданин).

Потребительский рынок

По состоянию на 01.04.2025 в городе функционирует 577 объектов, из них: 382 магазина (175 продовольственных и 207 непродовольственных магазинов), 195 магазинов в 13 торговых центрах.

Услуги общественного питания в городе предоставляют 188 предприятий на 8916 посадочных мест, в том числе 161 предприятие общедоступной сети на 5290 посадочных мест. На территории города функционирует 313 объектов бытового обслуживания населения. Бытовое обслуживание представлено в основном организациями малого бизнеса.

[6] https://admhmansy.ru/upload/fileman/Краткие%20итоги%20СЭР%20за%20январь-март%202025%20года.docx

Передан через Диадок 20.05.2025 10:35 GMT+03:00
d59efc15-a923-4062-a195-f3d0e608d805
Страница 35 из 121

Деятельность жилищно-коммунального комплекса города

По состоянию на 01.04.2025 в городе Ханты-Мансийске в сфере предоставления жилищно-коммунальных услуг осуществляют деятельность 37 предприятий различной формы собственности (соответствующий период 2024 года – 37), из них:

- 3 муниципальных предприятия – МП «Водоканал», МП «Ханты-Мансийскгаз», МП «Жилищно-коммунальное управление»,

- 34 частных предприятия, в том числе одно предприятие в форме акционерного общества (АО «Управление теплоснабжения и инженерных сетей»), Общество с ограниченной ответственностью «Ханты-Мансийские городские электрические сети», Общество с ограниченной ответственностью «Городские электрические сети» и 5 товариществ собственников жилья.

Общая площадь жилищного фонда города Ханты-Мансийска по состоянию на 01.04.2025 составляет 3,12 млн кв. м

Исполнение бюджета города

В январе-марте 2025 года в бюджет города поступили доходы в сумме 2 875,4 млн рублей или 122,9 % к январю-марту 2024 года (2 339 млн рублей). Расходы бюджета города за январь-март 2025 года составляют 3 006,7 млн рублей, или 116,3 % к уровню января-марта 2024 года (2 585,8 млн рублей).

Запланированный в 2025 году объем финансирования составляет 17 634,5 млн рублей, в том числе по источникам финансирования:

– 7 197,3 млн рублей – средства городского бюджета;
– 10 180,8 млн рублей – средства окружного бюджета;
– 256,4 млн рублей – средства федерального бюджета.

Исполнение финансирования программ за январь-март 2025 года составляет 3 006,7 млн рублей, или 17,1 % от годового плана, в том числе:

– 1 510,2 млн рублей исполнение средств городского бюджета, или 21 % от годового плана;
– 1 468,5 млн рублей исполнение средств окружного бюджета, или 14,4 % от годового плана;
– 28 млн рублей исполнение средств федерального бюджета, или 10,9 % от годового плана.

Ситуация на рынке труда

Численность безработных граждан, зарегистрированных в органах службы занятости на 01.04.2025, составляет 67 человек.

Уровень регистрируемой безработицы составляет 0,1 % от экономически активного населения.

Коэффициент напряженности составляет 0,2 человека на 1 свободное рабочее место.

Численность экономически активного населения на 01.03.2025 составляет 76 876 человек.

Демографическая ситуация

Численность постоянного населения на 01.02.2025 составляет 113 717 человек, или 101,5 % к 01.02.2024 (112 078 человек).

Среднегодовая численность населения составляет 113 690 человек, или 101,6 % к 01.02.2024 (111 925 человек)

Уровень жизни населения

Динамика показателей уровня жизни населения на 01.04.2025:

- денежные доходы на душу населения составляют 87 677 рублей;
- среднемесячный размер пенсии одного пенсионера без учета дополнительных выплат из окружного бюджета – 33 838,21 рубля,
- прожиточный минимум на одного пенсионера на 2025 год – 18 334 рубля.

Среднемесячная заработная плата работников (по крупным и средним предприятиям) по состоянию на 01.03.2025 составляет 133 810,5 рубля, или 109,1 % к аналогичному периоду 2024 года – 122 688,6 рубля.

5. Анализ влияния общей политической и социально-экономической обстановки на рынок недвижимости[7]

Состояние и перспективы российской экономики.

В 1990-е годы интеграция России в западоцентричную мировую экономику и долларовую систему международных расчетов привела, с одной стороны, к развитию и росту экспортно-ориентированных добывающих отраслей экономики, к поступлению на внутренний рынок широкого ассортимента импортных товаров и продовольствия, с другой - к разрушению хозяйственных связей отечественных предприятий и разорению ключевых, технологически и технически сложных отраслей российской экономики: станкостроения, машиностроения, судостроения, авиастроения и к значительной зависимости страны от импорта продукции этих направлений. Вследствие этого, экономика страны

[7] https://statrielt.ru/downloads/2025-4.pdf

стала критически зависимой от поставок всех видов импортных товаров как производственного, так и потребительского назначения, а госбюджет и исполнение социальных обязательств и программ – от внешних рынков сбыта сырья и энергоресурсов. В результате, типичные для экономики Запада финансово-экономические кризисы (2009, 2020 годов), а также геополитическая и экономическая блокада России со стороны США в течение последнего десятилетия, оказали непосредственное негативное влияние на российскую экономику, что в очередной раз потребовало изменения экономических связей и логистики, вызывало нестабильность промышленного производства, внешнеторгового оборота, внутреннего товарооборота и грузоперевозок, рост инфляции и снижение доходов бизнеса и населения, падение и нестабильность спроса. Это потребовало изменения структуры экономики в пользу отраслей импортозамещения и переориентации рынков сбыта и поставок.

Вместе с тем, такие изменения отраслевой структуры (рост импортозамещающих отраслей, собственного производства и услуг) в условиях надвигающихся торговых войн, нарастания международной напряженности и конфликтов в целом положительно влияют на перспективу российской экономики: снизились внешние риски и зависимость от импорта, повысились стимулы предприятий импортозамещающих отраслей, растѐт отечественное производство, торговля, услуги и общественное питание, развивается финансовая, банковская и страховая сферы, образование и наука ориентируются на развитие собственной экономики. Развиваются производственные отрасли, являющиеся основой самостоятельности государства: машиностроение и автомобилестроение, станкостроение и производство оборудования, авиастроение и судостроение, развивается пищевое производство, отечественное семеноводство и племенное животноводство.

Однако, пока сохранились и отрицательные показатели: высокая инфляция, стоимость кредитов и задолженности перед банками. Как результат – сниженная деловая активность бизнеса и населения, высокие задолженности бизнеса, в большинстве отраслей остаются низкими рентабельность и доходы.

В поддержку экономической стабильности Правительство России реализует комплексные федеральные программы развития перспективных направлений экономики, множество инфраструктурных проектов, принимает адресные меры финансовой поддержки населения с низкими доходами, а также производящих отраслей и отдельных ключевых предприятий.

Тенденции на рынке недвижимости.

За период январь – декабрь 2024 года в среднем по РФ отмечен рост цен недвижимости:

– новых квартир - на 8,1%,

– квартир вторичного рынка – на 7,1%,

– индивидуальных домов – на 15,4%,

– земельных участков для многоквартирного строительства – на 4,0%,

– земельных участков для ИЖС, ЛПХ строительства – на 14,4%,

– земельных участков поселений для коммерческой застройки – на 14,5%,

– земельных участков промышленного назначения – на 13,4%,

– земельных участков сельскохозяйственного назначения – на 11,2%,

– торговых помещений и зданий – на 16,6%,

– административных помещений и зданий – на 12,3%,

– складских помещений и зданий – на 15,5%,

– производственных помещений и зданий – на 17,7%.

По данным Росреестра, за январь-декабрь 2024 года заключено 812 201 договоров участия в долевом строительстве нового жилья, что на 20 % меньше, чем за январь-декабрь 2023 года (1 009 277)..

Как видим, на фоне высокой девальвации рубля, высокой инфляции и значительно выросших цен жилья в новостройках (ажиотажный рост цен в 2023-2024 гг. существенно превышал рост экономики, производительности и реальных доходов) снижение количества сделок стало следствием резкого повышения Банком России ключевой ставки с июля 2024 года с 7,5% до 21%, ростом, в связи с этим, ставок кредитования коммерческих банков, сокращением льготных ипотечных программ и резким сокращением объѐмов ипотечного кредитования. Цены стали корректироваться до уровня, соответствующего минимальной рентабельности строительства.

Рынок вторичного жилья в части ценообразования и спроса ориентировался на рынок новостроек. Ранее рост цен и продаж был обусловлен обесцениванием денег и ростом цен новостроек. С июля 2024 года после замедления роста цен на первичном рынке рост цен вторичного рынка продолжился. Но с рынка уходят (продаются по приемлемой цене или снимаются с экспозиции) наиболее ликвидные объекты. По мере роста цен спрос снижается, но и объѐм предложения снижался из-за неопределенности на рынке.

Рынок коммерческой недвижимости достаточно стабилен, прослеживается тренд роста. На фоне структурных изменений в экономике и роста макроэкономических показателей наблюдается

стабильность рынка недвижимости, связанного с отраслями импортозамещения. Развивается оптовая и розничная торговля, сфера общественного питания, сфера услуг. Следовательно, растет спрос на объекты недвижимости этих сфер бизнеса. Остается стабильно активным рынок складской недвижимости. Со строительством новых автомагистралей и инфраструктуры развивается складское строительство новых территорий. Рост цен обусловлен ростом экономики и обесцениванием денег.

Рынок земельных участков развивается в категории земель населенных пунктов для жилищного строительства: многоквартирного строительства, индивидуального жилья, дачного и садового строительства. Другие категории земель (промышленности, сельхозназначения и инфраструктуры) востребованы в части проектного финансирования бизнеса и развития дорожной сети, инженерной инфраструктуры и социальнокультурной сферы.

Перспективы рынка недвижимости.

Большая территория страны, политическая стабильность, полная обеспеченность энергией, всеми необходимыми минералами и ресурсами дают несравнимую с другими странами возможность инвестирования и развития энергоѐмких производств, промышленности стройматериалов, пищевой, химической промышленности, строительства комфортного жилья, складов, объектов торговли и сферы услуг, сельскохозяйственных, коммунальных и других вспомогательных зданий, объектов инженерной инфраструктуры и транспортных коммуникаций.

По мере социально-культурного развития общества, роста экономики, рынка недвижимости и строительных технологий предъявляются повышенные требования к качеству строительства, к функциональным и эксплуатационным свойствам зданий, к инженерной инфраструктуре и благоустройству населенных пунктов. Коррекция и баланс цен способствуют здоровой конкуренции на рынке, развитию строительных технологий, появлению новых архитектурно-планировочных решений, повышению качества строительных материалов, качества строительства и степени готовности объектов, сдаваемых в эксплуатацию, а рост цен недвижимости стимулирует деловую и инвестиционную активность на рынке, в строительстве и смежных отраслях.

Активное участие государства в формировании сбалансированной отраслевой структуры экономики, менее зависимой от внешних рисков, способствует стабильности доходов, восстановлению деловой активности, восстановлению спроса на новые и реконструированные объекты недвижимости:

1. В условиях большого износа жилищного фонда страны и насыщенности рынка типовым жильем экономкласса востребованы по экономически обоснованной цене комфортабельные новые квартиры и индивидуальные жилые дома новых архитектурно-планировочных решений компактного формата, обеспеченные развитой инженерной и социальной инфраструктурой. Повышение ставок жилищного кредитования и сокращение объемов субсидирования льготной ипотеки охладило первичный рынок, замедлило рост цен новостроек и снизило спрос. В сегменте перегретого рынка стандартных квартир массовой застройки: упал спрос, повысились скидки на торг, конкуренция застройщиков привела к некоторой коррекции цен. Но в условиях обесценивания денег и роста себестоимости строительства рынок быстро сбалансировался и стабилизировался. В дальнейшем ожидается рост цен в соответствии с общеэкономическим ростом и/или в пределах обесценивания денег.

2. «Вторичка», которая в последние годы значительно отставала в росте цен, начала "подтягиваться" к «первичке» и будет расти, как минимум, на уровне обесценивания рубля, как максимум - до уровня цен первички за минусом соответствующего износа.

3. Коммерческая недвижимость.

Насыщенность рынка торговых площадей, площадей для предоставления платных услуг и общественного питания пока невысокая. Эти отрасли дают быструю оборачиваемость денег в бизнесе, поэтому по мере роста экономики сохранится востребованность этих объектов на рынке. В связи с быстрым развитием ИТотрасли и интернет-торговли ожидается значительный рост всей соответствующей инфраструктуры (склады, логистика, пункты выдачи).

В условиях развития импортозамещающих отраслей ожидает своего роста рынок производственной недвижимости (новые здания, сооружения и площадки) под пищевое, энергозатратное и технологичное промышленное производство, производство мебели и бытовых товаров, а также сельскохозяйственной недвижимости и недвижимости, связанной с сельхозпереработкой и хранением.

Ожидает развития туристический бизнес, прежде всего, внутренний туризм и водный отдых; перспективны объекты и инфраструктура индустрии краткосрочного отдыха выходного дня, водного отдыха, туризма и спорта. Это влечѐт за собой реконструкцию и новое строительство современной качественной рекреационной инфраструктуры (благоустройство населенных пунктов (инфраструктура отдыха и развлечений), гостиницы, дома отдыха и санатории, кемпинги, пляжи, аквапарки и аттракционы, внутренние дороги, придорожный сервис (АЗС, СТО, мотели, магазины и предприятия питания), прибрежный сервис (лодочные причалы, стоянки и топливные заправки)).

4. Перспективны инвестиции в земельные участки, не требующие значительных вложений на обслуживание. Выгодны для инвестирования земли поселений в узловых местах, обеспеченные инженерной инфраструктурой: для розничной торговли, для автосервиса, для сетевых автозаправок, в пригородах – для инфраструктуры автотуризма, для качественных современных складов и логистических центров, для энергоѐмких и высокотехнологичных производств. Эти направления

Передан через Диадок 20.05.2025 10:35 GMT+03:00
d59efc15-a923-4062-a195-f3d0e608d805
Страница 38 из 121

бизнеса недостаточно развиты на региональных рынках и имеют большую перспективу развития.
Ожидают спроса земельные участки для комплексной застройки территорий в рамках реализации государственных и региональных программ социального и отраслевого развития.
В условиях разрастающихся торговых и военных конфликтов предполагается регионализация мировой экономики и нарастание дефицита энергии, водных и минеральных ресурсов, безопасного продовольствия. Поэтому строительство объектов недвижимости для отраслей импортозамещения, для сельскохозяйственного производства, хранения и переработки сельхозпродукции будет востребовано и перспективно.
Сохранит свою востребованность новое строительство и реконструкция объектов инфраструктуры: инженерные коммуникации, дороги, рекреационное благоустройство.

Источники:
1. Социально-экономическое положение России https://rosstat.gov.ru/storage/mediabank/osn-02-2025.pdf,
2. https://cbr.ru/key-indicators/, http://www.cbr.ru/statistics/macro_itm/svs/,
3. https://rosreestr.gov.ru/open-service/statistika-i-analitika/statisticheskaya-otchetnost/,
4. https://ria.ru/20240110/gosdolg-1920410931.html?in=l,
Анализ подготовлен специалистами СтатРиелт и основан на последних официальных данных по состоянию на 03.04.2025 года.

6. Анализ тенденций рынка

В общем случае рынок недвижимости практически в любом регионе может быть разделен на два базовых сегмента:

- сегмент строительных объектов;
- сегмент земли.

В базовом сегменте строительных объектов формируются локальные рынки (сегменты):

- жилой недвижимости;
- коммерческой (административно-офисной, торговой, складской, производственной) недвижимости;
- загородной недвижимости.

Необходимо отметить, что наличие земельного ресурса является необходимым условием создания и развития готовых объектов различного функционального назначения. Данное обстоятельство приводит к тому, что закономерности функционирования земельного сегмента рынка в регионе определяются характером функционирования сегмента готовых объектов жилой, коммерческой и загородной недвижимости. Именно развитие данных сегментов приводит к возникновению фактора полезности земельных участков, как способности удовлетворять потребности пользователя (потенциального пользователя) в течение определенного времени, а так же формирует предпосылки для выбора наиболее эффективного использования земельного участка, с точки зрения создания наиболее доходных улучшений.

В общем случае механизм взаимодействия сегментов рынка земли и строительных объектов включает несколько уровней.

1. Первый уровень – первичный рынок земли.

На данном уровне происходит формирование базового ресурса земельного рынка – свободных земельных участков оформленных в частную собственность. Формирование свободных земельных участков происходит двумя путями:

- выкуп в собственность земельных участков находящихся в государственной (федеральной или муниципальной) собственности. Как правило, данный механизм формирования первичного земельного ресурса распространяется на земли категории «земли промышленности» и «земли поселений».
- преобразование долей участия в сельхоз предприятиях в объекты недвижимости – земельные участки. Как правило, данный механизм формирования первичного земельного ресурса распространяется на земли категории «земли сельскохозяйственного назначения».

Товаром на данном уровне является – земельный участок, оформленный в собственность, с возможной категорией – «земли промышленности», «земли поселений» или «земли сельскохозяйственного назначения» (наиболее частый вариант) и видом разрешенного использования соответствующего фактически существовавшему на момент перевода из государственной собственности или выделения из состава сельхоз предприятия.

Потенциальный потребитель – девелоперские или «ленд»- девелоперские компании.

2. Второй уровень – рынок земельных участков с измененной категорией использования.

На данном уровне реализуются земли, законодательно разрешенные для создания готовых объектов различного функционального назначения. Базой для данного уровня являются земли, формируемые на первичном рынке. Переход земель из ресурса первого уровня в товарный продукт второго уровня связан с временными и финансовыми издержками, на изменение категории и разрешенного использования земель.

Товаром на данном уровне является – земельный участок, оформленный в собственность, с целевой категорией и видом разрешенного использования.

Потенциальный потребитель – девелоперские или «ленд»- девелоперские компании.

3. Третий уровень – рынок объектов «ленд»-девелопмента.

На данном уровне реализуются «улучшенные» земли, законодательно разрешенные для создания готовых объектов различного функционального назначения. Под «улучшением» понимается проведение комплекса мероприятий ориентированных на повышение инвестиционной привлекательности земельных участок (проведение дополнительного межевания, оформление отдельных участков в собственность, получение ИРД на строительство, в ряде случаев подвод коммуникаций).

Товаром на данном уровне является – земельный участок, оформленный в собственность, с целевой категорией и видом разрешенного использования, а также дополнительными правоустанавливающими и разрешительными документами (в ряде случаев с техническими улучшениями в виде инженерных сетей или разрешений на подключение).

Потенциальный потребитель – девелоперские компании, а также не профильные, относительно рынка земли, потребители (как юридические, так и физические лица). Земельные участки данного уровня могут являться объектом массового спроса и иметь устойчивые закономерности ценообразования, определяемые соотношением спроса и предложения (наиболее типичная ситуация для земель с разрешенным использованием для ИЖС).

С учетом структуры взаимодействия сегментов рынка земли и готовых объектов, земельные участки, как объекты оценки, могут быть разделены на две группы:

- первая группа – земельные участки, являющиеся объектом конечного спроса (поток дохода возникает в результате реализации земельного участка конечному массовому потребителю непосредственно);
- вторая группа – земельные участки, предназначенные для реализации инвестиционных проектов (поток дохода возникает только в результате осуществления инвестиционного проекта за счет реализации улучшений конечному массовому потребителю).

В качестве наиболее очевидных и статистических фиксируемых показателей рынка недвижимости можно рассматривать динамику изменения уровня цен на рынке (динамику рынка).

В качестве источников информации для анализа рынка земельных участков, как правило, используются данные из открытых источников информации, таких как: сайты крупных риэлторских компаний, информационные порталы, периодические печатные издания, и база объявлений по продаже объектов недвижимости.

В рамках настоящего Отчета был проведен анализ рынка земельных участков в г. Ханты-Мансийск с использованием открытых источников информации (данных организаций, занимающихся операциями с недвижимостью), таких как:

- www.irn.ru;
- www.cian.ru;
- www.avito.ru;
- http://salair86.ru/
- http://surgut.etagi.com
- http://anrits.com/
- http://dom-surgut.ru и другие аналогичные источники,

а также данных информационно-аналитических обзоров следующих агентств:

- Knight Frank;
- GVA Sawye;
- Cushman&Wakefield Stiles&Riabokobylko;
- Prime City Properties;
- Colliers International;
- RWAY и др.

Данный анализ показал, что в аналитических материалах, размещенных на вышеуказанных сайтах, отсутствует информация о динамике (тенденциях) рынка земельных участков и единых объектов недвижимости – земельный участок с жилым домом, в г. Ханты-Мансийск (в открытых источниках информации (сети Интернет) представлены только анализы рынка квартир и коммерческой (торгово – офисной) недвижимости).

Таким образом, провести анализ динамики изменения цен в ретроспективный период, а соответственно и тенденций, наметившихся в период, предшествующий дате оценки на рынке

земельных участков и единых объектов недвижимости – земельный участок с жилым домом, в г. Ханты-Мансийск не представляется возможным.

Рынок земельных участков и единых объектов недвижимости – земельный участок с жилым домом, в г. Ханты-Мансийск характеризуется ограниченным объемом предложений на продажу участков под жилищную, коммерческую и промышленную застройку. Тем не менее, исходя из существующего количества предложений на продажу земельных участков и единых объектов недвижимости – земельный участок с жилым домом, данный рынок недвижимости можно охарактеризовать как активный.

7. Анализ влияния общей политической и социально-экономической обстановки в стране и регионе расположения объекта (объектов) оценки на рынок оцениваемого (оцениваемых) объектов

Санкции и неопределенность в отношении будущей геополитической напряженности оказывают негативное влияние на инвестиционную привлекательность российских активов и активность рынка недвижимости.

Увеличение пенсионного возраста позволит повысить уровень жизни и потребления населения, что в свою очередь, позитивно отразится на розничном товарообороте и приведет к росту арендного дохода, получаемого от недвижимости. Тем не менее влияние изменения пенсионного возраста будет растянуто во времени.

21 февраля, президент России Владимир Путин подписал указы о признании суверенитета Донецкой и Луганской народных республик в границах Донецкой и Луганской областей Украины до 2014 года.

24 февраля Владимир Путин заявил о начале специальной операции в Донбассе. На фоне обострения ситуации вокруг Донбасса произошел крупнейший обвал фондового российского рынка со времен присоединения Крыма.

21 сентября 2022 года указом президента Российской Федерации была объявлена частичная мобилизация в стране.

30 сентября 2022 года были подписаны Договора о включении новых территорий в состав России: ДНР, ЛНР, Херсонской и Запорожской областей.

Общедоступная информация и методический инструментарий по независящим от оценщика объективным причинам не позволяют достоверно спрогнозировать влияние проведения специальной операции в Донбассе на ценообразование рынка объекта (объектов) оценки

3.2.2. Определение сегмента рынка, к которому принадлежит оцениваемый объект (объекты)

В данном подразделе проводится определение сегмента рынка, к которому принадлежит оцениваемый объект. Если рынок недвижимости неразвит и данных, позволяющих составить представление о ценах сделок и (или) предложений с сопоставимыми объектами недвижимости, недостаточно, допускается расширить территорию исследования за счет территорий, схожих по экономическим характеристикам с местоположением оцениваемого объекта.

Как отмечалось ранее механизм взаимодействия сегментов рынка земли и строительных объектов включает несколько уровней.

1. Первый уровень – первичный рынок земли.

На данном уровне происходит формирование базового ресурса земельного рынка – свободных земельных участков оформленных в частную собственность с возможной категорией – «земли промышленности», «земли поселений» или «земли сельскохозяйственного назначения» (наиболее частый вариант) и видом разрешенного использования соответствующего фактически существовавшему на момент перевода из государственной собственности или выделения из состава сельхоз предприятия.

Потенциальный потребитель – девелоперские или «ленд»- девелоперские компании.

2. Второй уровень – рынок земельных участков с измененной категорией использования.

На данном уровне реализуются земли, законодательно разрешенные для создания готовых объектов различного функционального назначения. Базой для данного уровня являются земли, формируемые на первичном рынке. Переход земель из ресурса первого уровня в товарный продукт второго уровня связан с временными и финансовыми издержками, на изменение категории и разрешенного использования земель.

3. Третий уровень – рынок объектов «ленд»-девелопмента.

На данном уровне реализуются «улучшенные» земли, законодательно разрешенные для создания готовых объектов различного функционального назначения. Под «улучшением» понимается проведение комплекса мероприятий, ориентированных на повышение инвестиционной привлекательности земельных участок (проведение дополнительного межевания, оформление отдельных участков в собственность, получение ИРД на строительство, в ряде случаев подвод коммуникаций). Земельные участки данного уровня могут являться объектом массового спроса и иметь

устойчивые закономерности ценообразования, определяемые соотношением спроса и предложения (наиболее типичная ситуация для земель с разрешенным использованием для ИЖС).

Исходя из категории и вида разрешенного использования, оцениваемый земельный участок может быть отнесен к объектам, образующим в регионе рынок объектов «ленд»-девелопмента.

С учетом структуры взаимодействия сегментов рынка земли и готовых объектов, земельные участки, как объекты оценки, могут быть разделены на две группы:

- первая группа – земельные участки, являющиеся объектом конечного спроса (поток дохода возникает в результате реализации земельного участка конечному массовому потребителю непосредственно);
- вторая группа – земельные участки, предназначенные для реализации инвестиционных проектов (поток дохода возникает только в результате осуществления инвестиционного проекта за счет реализации улучшений конечному массовому потребителю).

В общем случае, оцениваемый земельный участок может быть отнесен ко второй группе – земельные участки, предназначенные для реализации инвестиционных проектов.

По состоянию на дату оценки имеется достаточное количество предложений по продаже земельных участков в Ханты-Мансийске для применения сравнительного подхода:

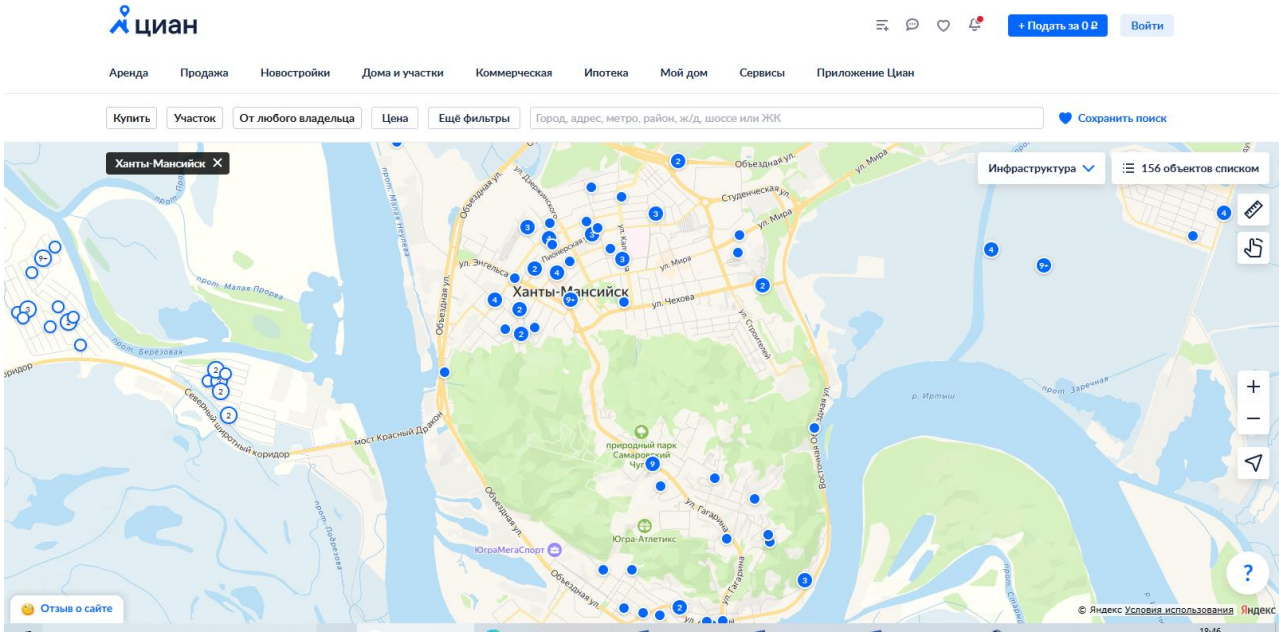

Источник: https://hmao.cian.ru/map/?center=60.99254635103819%2C69.04840477276592&deal_type=sale&engine_version=2&object_type[0]=3&offer_type=suburban&region=5041&zoom=13

В дальнейшем была проведена локализация рынка объектов недвижимости непосредственно связанных с объектом (объектами) оценки. Локализация рынка проведена по причине того, что в отчете должна быть изложена информация, существенная с точки зрения оценщика для определения стоимости объекта (объектов) оценки. Локализация условий поиска объектов анализа позволяет отобрать наиболее информационно ценные оферты. Исходные условия локализации представлены в табл. 15.

Таблица 15.

Исходные условия локализации объектов анализа

Наименование показателя	Значение показателя
Вид использования и (или) зонирование:	
категория объекта	земли населенных пунктов
разрешенное использование объекта	ИЖС, МЖС
Характеристики местоположения:	
адрес объекта	Ханты-Мансийский автономный округ - Югра, г. Ханты-Мансийск (центральный район)
типовая территориальная в пределах региона	ТЗ № 1
типовая территориальная зона в пределах города	ТЗ № 1
Физические характеристики:	
площадь	до 15 соток
наличие коммуникаций	не локализовалось
рельеф объекта	не локализовался

Наименование показателя	Значение показателя
форма объекта	не локализовалась
наличие построек	свободный земельный участок или ветхие постройки под снос

Источник: 1. Анализ Оценщика.

Таким образом, рынок земельных участков в районе расположения Объекта оценки развит.

В качестве объектов анализа, при проведении настоящей оценки, были отобраны предложения о продаже объектов недвижимости в соответствии с указанными в табл. 15 условиями локализации.

В качестве источников информации использовались информационные сайты, ссылки на которые представлены в Приложении 1 настоящего Отчета.

На указанных в Приложении 1 настоящего Отчета ресурсах актуальны оферты, которые могут рассматриваться как объекты анализа. Прочие оферты не рассматривались по причинам отсутствия полных исходных данных или не соответствия оферт исходным условиям локализации.

3.2.3. Анализ фактических данных о ценах предложений

В данном разделе проводится анализ фактических данных о ценах сделок и (или) предложений с объектами недвижимости из сегментов рынка, к которым могут быть отнесены оцениваемые объекты при фактическом, а также при альтернативных вариантах их использования, с указанием интервала значений цен.

При проведении настоящей оценки объектами анализа являются объекты недвижимости, имущественные права на которые являются правом собственности.

Условия финансирования предполагаемой сделки с объектами анализа – полная, единовременная оплата.

Условия продажи объектов анализа – единовременная оплата.

Описание объектов анализа для оцениваемого земельного участка представлено в табл. 16 – табл. 23. Подтверждение наличия и описание объектов, выбранных в качестве объектов анализа, представлено в Приложении 1 к настоящему Отчету.

Таблица 16.

Данные о виде использования объектов анализа

Объект анализа	Категория объекта	Разрешенное использование объекта
Объект анализа 1	земли населенных пунктов	ИЖС
Объект анализа 2	земли населенных пунктов	ИЖС
Объект анализа 3	земли населенных пунктов	ИЖС
Объект анализа 4	земли населенных пунктов	ИЖС

Источник: 1. Анализ Оценщика

Таблица 17.

Данные об адресах объектов анализа

Объект анализа	Адрес объекта
Объект анализа 1	Ханты-Мансийский АО, Ханты-Мансийск, ул. 8 Марта
Объект анализа 2	Ханты-Мансийский АО, Ханты-Мансийск, Пионерская ул.
Объект анализа 3	Ханты-Мансийский АО, Ханты-Мансийск, ул. Ленина
Объект анализа 4	Ханты-Мансийский АО, Ханты-Мансийск, ул. Ленина

Источник: 1. Анализ Оценщика

Таблица 18.

Характеристики местоположения объектов анализа

Объект анализа	Типовая территориальная зона в пределах региона	Типовая территориальная зона в пределах города
Объект анализа 1	ТЗ № 1	ТЗ № 1
Объект анализа 2	ТЗ № 1	ТЗ № 1
Объект анализа 3	ТЗ № 1	ТЗ № 1
Объект анализа 4	ТЗ № 1	ТЗ № 1

Источник: 1. Анализ Оценщика

Таблица 19.

Физические характеристики объектов анализа

Объект анализа	Площадь, кв. м	Наличие коммуникаций	Рельеф объекта	Форма объекта
Объект анализа 1	850	возможность использования центральных коммуникаций	н/д	н/д
Объект анализа 2	700	возможность использования центральных коммуникаций	н/д	н/д

Объект анализа	Площадь, кв. м	Наличие коммуникаций	Рельеф объекта	Форма объекта
Объект анализа 3	850	возможность использования центральных коммуникаций	н/д	н/д
Объект анализа 4	780	возможность использования центральных коммуникаций	н/д	н/д

Источник: 1. Анализ Оценщика

Таблица 20.

Данные об экономических характеристиках объектов анализа

Объект анализа	Уровень операционных расходов	Условия аренды	Состав арендаторов	Иные характеристики
все объекты анализа	земельный налог в соответствии с действующим законодательством	н/д	н/д	н/д

Источник: 1. Анализ Оценщика

Таблица 21.

Данные о наличии движимого имущества, не связанного с недвижимостью для объектов анализа

Объект анализа	Данные о наличии движимого имущества, не связанного с недвижимостью
все объекты анализа	отсутствует

Источник: 1. Анализ Оценщика

Таблица 22.

Данные о других характеристиках для объектов анализа

Объект анализа	Наличие подъездных дорог	Наличие факторов, повышающих стоимость объектов	Сведения о близости к объектам, нарушающим экологию местности	Дополнительные характеристики
все объекты анализа	в наличии	нет	нет	капитальные постройки отсутствуют

Источник: 1. Анализ Оценщика

Таблица 23.

Данные о ценах объектов анализа

Объект анализа	Цена объекта анализа, руб.	Удельная цена объекта анализа, руб./кв. м
Объект анализа 1	14 900 000	17 529
Объект анализа 2	12 000 000	17 143
Объект анализа 3	14 500 000	17 059
Объект анализа 4	13 420 000	17 205
	мин	17 059
	макс	17 205
	среднее	17 136
	медиана	17 143
	стандартное отклонение	73

Источник: 1. Анализ Оценщика 2. Расчеты Оценщика

Анализ данных представленных в табл. 23, показывает, что цена предложений к продаже земельных участков, выбранных в качестве объектов анализа, находится в интервале от 17 059 руб./кв.м до 17 205 руб./кв.м. Интервал цен указан без учета скидок на торг. Анализ ценовых диапазонов для вариантов альтернативного использования не производился ввиду отсутствия такового.

3.2.4. Анализ основных факторов, влияющих на спрос, предложение и цены

В данном разделе проводится анализ основных факторов, влияющих на спрос, предложение и цены сопоставимых объектов недвижимости, например ставки доходности, периоды окупаемости инвестиций на рынке недвижимости, с приведением интервалов значений этих факторов.

Фактор спроса и предложения является основным и учитывает действие закона спроса и предложения, который формирует рыночную стоимость объекта недвижимости, как и любого товара на рынке.

Спрос – это количество объектов недвижимости и права на них, которые покупатели готовы приобрести по складывающимся ценам за определенный период времени. Основа спроса – желание потенциальных покупателей, обладающих необходимыми источниками финансирования, приобрести объект недвижимости.

Предложение – это количество объектов недвижимости, которое собственники готовы продать по определенным ценам за некоторый период. В любой текущий момент времени общее предложение складывается из двух элементов: предложение уже существующих и еще строящихся объектов недвижимости.

Выделяются три возможных варианта спроса и предложения:

- спрос и предложение равны, в результате рыночных сделок формируется справедливая равновесная рыночная цена объекта недвижимости, ценовая динамика при этом нулевая;
- спрос превышает предложение, цены на рынке растут, формируются спекулятивные цены;
- предложение превышает спрос, цены падают.

При проведении настоящей оценки оценка спроса и предложения производилась качественно, на основе определенной ранее динамики рынка. В общем случае можно утверждать следующее:

- рост цен на рынке недвижимости свидетельствует о превышении платежеспособного спроса над предложениями;
- стабилизация цен на рынке недвижимости свидетельствует об уравновешивании платежеспособного спроса предложением;
- падение цен на рынке недвижимости свидетельствует о снижении платежеспособного спроса относительно действующего предложения.

В результате проведенного ранее анализа установлено, что в период предшествующий дате оценки сложились следующие тенденции:

- стагнация цен на первичном рынке продажи 1-но комнатных квартир
- снижение цен на первичном рынке продажи 2-х комнатных квартир;
- незначительный рост цен на первичном рынке продажи 3-х комнатных квартир.

Исходя из указанной динамики, можно дать следующие качественные оценки соотношению спроса и предложения:

- на рынке продажи жилой недвижимости 1-но комнатных квартир региона объем спроса практически равен объему предложений (фиксируется стагнация цен);
- на рынке продажи жилой недвижимости 2-х комнатных квартир региона объем предложений превышает спрос (фиксируется падение цен);
- на рынке продажи жилой недвижимости 3-х комнатных квартир региона объем спроса превышает объем спроса (фиксируется некоторый рост цен).

При проведении настоящей оценки для классификации ликвидности рынка использовалась градация сроков экспозиции, представленная в Методических рекомендациях «Оценка имущественных активов для целей залога», разработанных Комитетом по оценочной деятельности АССОЦИАЦИИ РОССИЙСКИХ БАНКОВ (табл. 24).

Таблица 24.

Градация сроков экспозиции

Показатель ликвидности	Высокая	Выше средней	Средняя	Ниже средней	Низкая
Примерный срок экспозиции (реализации), месяцев	Менее 1	1-2	2-4	4-6	более 6

Источник: 1. http://www.ocenchik.ru/docs/268.html.

Данные об объеме продаж, емкости рынка, при проведении настоящей оценки не исследовались по причине того, что указанные факторы, как правило, не используются при расчете стоимости локальных объектов недвижимости.

При проведении настоящего анализа было исследовано влияние ряда факторов, рассматриваемых как ценообразующие (элементы сравнения), на цены сопоставимых объектов недвижимости. Рассматривались следующие наиболее типовые факторы:

- передаваемые имущественные права, ограничения (обременения) этих прав;
- условия финансирования состоявшейся или предполагаемой сделки (вид оплаты, условия кредитования, иные условия);
- условия продажи (нетипичные для рынка условия, сделка между аффилированными лицами, иные условия);
- условия рынка (изменения цен за период между датами сделки и оценки, скидки к ценам предложений, иные условия);
- вид использования и (или) зонирование;
- местоположение объекта;
- физические характеристики объекта;
- экономические характеристики (уровень операционных расходов, условия аренды, состав арендаторов, иные характеристики);
- наличие движимого имущества, не связанного с недвижимостью;
- другие характеристики (элементы), влияющие на стоимость.

1. Исследование влияния ценообразующих факторов на цены сопоставимых объектов недвижимости с использованием аппарата корреляционно-регрессионного анализа.

В общем случае указанное исследование может проводиться с использованием аппарата корреляционно-регрессионного анализа.

Метод регрессионного анализа базируется на применении аппарата математической статистики для проведения корреляционно – регрессионного анализа. На основе статистических данных о рыночных продажах недвижимости и выявленных факторов, наиболее существенно влияющих на стоимость недвижимости, определяется корреляционная связь между ценой продажи и соответствующим фактором (местоположение, доступность, и т. п.). Далее с помощью соответствующих статистических характеристик определяется вид уравнения регрессии (модель), которая позволяет произвести оценку оцениваемого объекта.

Расчетная зависимость, реализуемая при формировании статистической расчетной зависимости, имеет следующий вид (общее формализованное представление):

$$C_{ec} = f(U_1, U_2, ..., U_n),$$

где: $U_1, U_2, ..., U_n$ - характеристики объекта оценки;

f - оператор функциональной зависимости, связывающей величины характеристики объекта оценки и стоимость единицы сравнения.

Множественная регрессия – один из наиболее распространенных методов определения стоимости объектов, учитывающих множество характеристик (факторов) данных объектов.

Основная цель – построить модель с большим числом факторов, определив при этом влияние каждого из них в отдельности, а также их совокупное воздействие на моделируемый показатель стоимости.

Объем выборки требуемый для построения модели зависит от числа факторов, включаемых в модель с учетом свободного члена. В общем случае для получения статистически значимой модели требуется на один фактор объем выборки, равный 5 - 8 наблюдений.

Для проведения расчетов необходимо установить перечень элементов сравнения (ценообразующих факторов) для которых выполняются два условия:

1. Значения элемента сравнения (ценообразующего фактора) должно быть различно у объекта оценки и объектов анализа (по данному элементу сравнения потенциально требуется корректировка).

2. Значения элемента сравнения (ценообразующего фактора) должно быть различно у объектов анализа (по данному элементу сравнения потенциально возможно исследование влияния изменения его значений на изменение цен объектов анализа).

Результаты анализа элементов сравнения (ценообразующих факторов) представлены в табл. 25.

Таблица 25.

Результаты анализа элементов сравнения (ценообразующих факторов)

Элементы сравнения (ценообразующие факторы)	Объект оценки	Объекты анализа	Результаты сравнения объектов оценки и объектов анализа	Результаты анализа объектов анализа	Выводы о целесообразности и возможности исследования влияния ценообразующего фактора на цены объектов анализа
Передаваемые имущественные права, ограничения (обременения) этих прав	право собственности	право собственности	Отличий нет, корректировка не требуется	Идентичны для всех объектов анализа, исследовать влияние фактора на цены сопоставимых объектов невозможно	1. Исследование влияния фактора невозможно. 2. Корректировка по данному фактору не требуется.
Условия финансирования	полная, единовременная оплата	полная, единовременная оплата	Отличий нет, корректировка не требуется	Идентичны для всех объектов анализа, исследовать влияние фактора на цены сопоставимых объектов невозможно	1. Исследование влияния фактора невозможно. 2. Корректировка по данному фактору не требуется.
Условия продажи	розничная продажа	розничная продажа	Отличий нет, корректировка не требуется	Идентичны для всех объектов анализа, исследовать влияние фактора на цены сопоставимых объектов невозможно	1. Исследование влияния фактора невозможно. 2. Корректировка по данному фактору не требуется.
Условия рынка (в части отношения даты оценки и дат оферт)	дата оценки	актуальны на дату оценки	Отличий нет, корректировка не требуется	Идентичны для всех объектов анализа, исследовать влияние фактора на цены сопоставимых объектов невозможно	1. Исследование влияния фактора невозможно. 2. Корректировка по данному фактору не требуется.
Условия рынка (в части скидки к цене предложений)	приравнивается к сделке	оферта	Отличия существенные, требуется корректировка	Идентичны для всех объектов анализа, исследовать влияние фактора на цены сопоставимых объектов невозможно	1. Исследование влияния фактора невозможно. 2. Корректировка по данному фактору необходима.
Вид использования и (или) зонирование:					

Элементы сравнения (ценообразующие факторы)	Объект оценки	Объекты анализа	Результаты сравнения объектов оценки и объектов анализа	Результаты анализа объектов анализа	Выводы о целесообразности и возможности исследования влияния ценообразующего фактора на цены объектов анализа
- категория объекта	*земли населенных пунктов*	*земли населенных пунктов*	*Отличий нет, корректировка не требуется*	*Идентичны для всех объектов анализа, исследовать влияние фактора на цены сопоставимых объектов невозможно*	*1. Исследование влияния фактора невозможно. 2. Корректировка по данному фактору не требуется.*
- разрешенное использование объекта	*для обслуживания жилого дома*	*ИЖС*	*Отличий нет, корректировка не требуется*	*Идентичны для всех объектов анализа, исследовать влияние фактора на цены сопоставимых объектов невозможно*	*1. Исследование влияния фактора невозможно. 2. Корректировка по данному фактору не требуется.*
Местоположение:					
- адрес объекта	*Ханты-Мансийский автономный округ – Югра, г. Ханты-Мансийск, ул.П.Лумумбы, д.51*	*представлен в табл. 16*	*Отличия несущественные, корректировка не требуется.*	*Идентичны для всех объектов анализа, исследовать влияние фактора на цены сопоставимых объектов невозможно*	*1. Исследование влияния фактора невозможно. 2. Корректировка по данному фактору не требуется.*
- типовая территориальная зона в пределах региона	*ТЗ № 1*	*ТЗ № 1*	*Отличий нет, корректировка не требуется*	*Идентичны для всех объектов анализа, исследовать влияние фактора на цены сопоставимых объектов невозможно*	*1. Исследование влияния фактора невозможно. 2. Корректировка по данному фактору не требуется.*
- типовая территориальная зона в пределах города	ТЗ № 1	ТЗ № 1	*Отличий нет, корректировка не требуется*	*Идентичны для всех объектов анализа, исследовать влияние фактора на цены сопоставимых объектов невозможно*	*1. Исследование влияния фактора невозможно. 2. Корректировка по данному фактору не требуется.*
Физические характеристики:					
- площадь, кв. м	*975 +/- 6*	*от 700,0 до 850,0*	*Отличия существенные, требуется корректировка*	*Различны для объектов анализа, исследовать влияние фактора на цены сопоставимых объектов возможно*	*1. Исследование влияния фактора невозможно. 2. Корректировка по данному фактору необходима.*
- наличие коммуникаций	*сети электроснабжения, водоснабжения, канализации, отопления, газоснабжения заведены*	*возможность использования центральных коммуникаций*	*Отличий нет*, корректировка не требуется*	*Идентичны для всех объектов анализа, исследовать влияние фактора на цены сопоставимых объектов невозможно*	*1. Исследование влияния фактора невозможно. 2. Корректировка по данному фактору не требуется.*
- рельеф объекта	*без сильных перепадов высот*	*представлен в табл. 18*	*По части объектов анализа отличия выявить невозможно, корректировка не требуется*	*Идентичны для всех объектов анализа, исследовать влияние фактора на цены сопоставимых объектов невозможно*	*1. Исследование влияния фактора невозможно. 2. Корректировка по данному фактору не требуется.*
- форма объекта	*правильная*	*представлен в табл. 18*	*По части объектов анализа отличия выявить невозможно, корректировка не требуется*	*Идентичны для всех объектов анализа, исследовать влияние фактора на цены сопоставимых объектов невозможно*	*1. Исследование влияния фактора невозможно. 2. Корректировка по данному фактору не требуется.*
Экономические характеристики					
- уровень операционных расходов	*земельный налог в соответствии с действующим законодательством*	*земельный налог в соответствии с действующим законодательством*	*Отличий нет, корректировка не требуется*	*Идентичны для всех объектов анализа, исследовать влияние фактора на цены сопоставимых объектов невозможно*	*1. Исследование влияния фактора невозможно. 2. Корректировка по данному фактору не требуется.*
- условия аренды	*нет данных*	*нет данных*	*Отличий нет, корректировка не требуется*	*Идентичны для всех объектов анализа, исследовать влияние фактора на цены сопоставимых объектов невозможно*	*1. Исследование влияния фактора невозможно. 2. Корректировка по данному фактору не требуется.*
- состав арендаторов	*нет данных*	*нет данных*	*Отличий нет, корректировка не требуется*	*Идентичны для всех объектов анализа, исследовать влияние фактора на цены сопоставимых объектов невозможно*	*1. Исследование влияния фактора невозможно. 2. Корректировка по данному фактору не требуется.*
- иные характеристики	*нет данных*	*нет данных*	*Отличий нет, корректировка не требуется*	*Идентичны для всех объектов анализа, исследовать влияние фактора на цены*	*1. Исследование влияния фактора невозможно. 2. Корректировка по данному фактору не*

Передан через Диадок 20.05.2025 10:35 GMT+03:00
d59efc15-a923-4062-a195-f3d0e608d805
Страница 47 из 121

Элементы сравнения (ценообразующие факторы)	Объект оценки	Объекты анализа	Результаты сравнения объектов оценки и объектов анализа	Результаты анализа объектов анализа	Выводы о целесообразности и возможности исследования влияния ценообразующего фактора на цены объектов анализа
				сопоставимых объектов невозможно	*требуется.*
Наличие движимого имущества, не связанного с недвижимостью	отсутствует	отсутствует	Отличий нет, корректировка не требуется	Идентичны для всех объектов анализа, исследовать влияние фактора на цены сопоставимых объектов невозможно	1. Исследование влияния фактора невозможно. 2. Корректировка по данному фактору не требуется.
Другие характеристики:					
- наличие подъездных дорог	*есть*	*есть*	*Отличий нет, корректировка не требуется*	*Идентичны для всех объектов анализа, исследовать влияние фактора на цены сопоставимых объектов невозможно*	*1. Исследование влияния фактора невозможно. 2. Корректировка по данному фактору не требуется.*
- наличие факторов, повышающих стоимость объектов.	*нет*	*нет*	*Отличий нет, корректировка не требуется*	*Идентичны для всех объектов анализа, исследовать влияние фактора на цены сопоставимых объектов невозможно*	*1. Исследование влияния фактора невозможно. 2. Корректировка по данному фактору не требуется.*
- сведения о близости к объектам, нарушающим экологию местности	*нет*	*нет*	*Отличий нет, корректировка не требуется*	*Идентичны для всех объектов анализа, исследовать влияние фактора на цены сопоставимых объектов невозможно*	*1. Исследование влияния фактора невозможно. 2. Корректировка по данному фактору не требуется.*
Дополнительные характеристики	оценивается как условно свободный	капитальные постройки отсутствуют	Отличий нет, корректировка не требуется	Идентичны для всех объектов анализа, исследовать влияние фактора на цены сопоставимых объектов невозможно	1. Исследование влияния фактора невозможно. 2. Корректировка по данному фактору не требуется.

Источник: 1. Анализ Оценщика.

**Примечание: имеющиеся подключения к коммуникациям не могут быть учтены в стоимости Объекта оценки, т.к. в соответствии с наиболее эффективным использованием оцениваемый жилой дом целесообразно снести для строительства многоквартирного дома, для чего потребуется получение новых технических условий, соответствующих новому проекту, и, соответственно, повторное подключение к коммуникациям. Таким образом, Объект оценки рассматривается с возможностью подключения к центральным коммуникациям, что сопоставимо с объектами-аналогами.*

Анализ данных, представленных в табл. 25, показывает, что при проведении настоящей оценки необходима корректировка по следующим элементам сравнения (ценообразующим факторам):

- условия рынка (в части скидки к ценам предложений);
- общая площадь.

При этом исследование влияния ценообразующих факторов на цены сопоставимых объектов недвижимости с использованием аппарата корреляционно-регрессионного анализа не может быть осуществлено ни по одному из факторов ввиду ограниченного количества предложений в районе расположения Объекта оценки.

2. Исследование влияния факторов на цены сопоставимых объектов недвижимости с использованием экспертных оценок.

2.1. Передаваемые имущественные права, ограничения (обременения) этих прав.

В общем случае фактор передаваемых имущественных прав на объект недвижимости, в частности на земельный участок, оказывает существенное влияние на удельную стоимость объекта.

Анализ открытых источников информации позволил выявить результаты ряда исследований, посвященных анализу фактора передаваемых имущественных прав.

Данные исследования представлены в издании «Справочник оценщика недвижимости - 2025. Земельные участки. Часть 2. Характеристики, отражающие влияние физических характеристик объекта, функционального назначения объекта, передаваемых имущественных прав. Скидки на торг. Ставки капитализации. Под редакцией Лейфера Л.А.», Нижний Новгород, 2025 год.

Значения коэффициента уменьшения удельной стоимости земельных участков различного назначения, в зависимости от передаваемых имущественных прав, представлены в табл. 26.

Таблица 26.

Значения коэффициента уменьшения удельной стоимости земельных участков различного назначения, в зависимости от передаваемых имущественных прав

Наименование коэффициента	Среднее значение	Доверительный интервал	
Земельные участки под индустриальную застройку			
Отношение удельной цены земельных участков в долгосрочной аренде к удельной цене аналогичных участков в собственности	0,87	0,86	0,88
Отношение удельной цены земельных участков в краткосрочной аренде (менее 10 лет) к удельной цене аналогичных участков в собственности	0,77	0,75	0,79
Земельные участки под коммерческую застройку			
Отношение удельной цены земельных участков в долгосрочной аренде к удельной цене аналогичных участков в собственности	0,88	0,87	0,90
Отношение удельной цены земельных участков в краткосрочной аренде (менее 10 лет) к удельной цене аналогичных участков в собственности	0,78	0,76	0,80
Земельные участки под жилую застройку (МЖС)			
Отношение удельной цены земельных участков в долгосрочной аренде к удельной цене аналогичных участков в собственности	0,89	0,88	0,90
Отношение удельной цены земельных участков в краткосрочной аренде (менее 10 лет) к удельной цене аналогичных участков в собственности	0,81	0,79	0,84

Наименование коэффициента	Среднее значение	Доверительный интервал	
Земельные участки под жилую застройку (ИЖС)			
Отношение удельной цены земельных участков в долгосрочной аренде к удельной цене аналогичных участков в собственности	0,89	0,88	0,90
Отношение удельной цены земельных участков в краткосрочной аренде (менее 10 лет) к удельной цене аналогичных участков в собственности	0,80	0,77	0,83
Земельные участки под объекты рекреации			
Отношение удельной цены земельных участков в долгосрочной аренде к удельной цене аналогичных участков в собственности	0,88	0,86	0,89
Отношение удельной цены земельных участков в краткосрочной аренде (менее 10 лет) к удельной цене аналогичных участков в собственности	0,79	0,77	0,81

«Справочник оценщика недвижимости - 2025. Земельные участки. Часть 2. Характеристики, отражающие влияние физических характеристик объекта, функционального назначения объекта, передаваемых имущественных прав. Скидки на торг. Ставки капитализации. Под редакцией Лейфера Л.А.», Нижний Новгород, 2025 год. Стр.99 – 100.

2.2. Условия финансирования состоявшейся или предполагаемой сделки (вид оплаты, условия кредитования, иные условия).

В открытых источниках информации систематизированные исследования, определяющие степень влияния условий финансирования на стоимость объектов недвижимости не выявлены.

2.3. Условия продажи (нетипичные для рынка условия, сделка между аффилированными лицами, иные условия).

В открытых источниках информации систематизированные исследования определяющие степень влияния условий продаж на стоимость объектов недвижимости не выявлены.

2.4. Условия рынка (изменения цен за период между датами сделки и оценки, скидки к ценам предложений, иные условия).

В открытых источниках информации существуют систематизированные исследования, определяющие степень влияния условий рынка (в части скидки к ценам предложений), на стоимость объектов недвижимости.

Основной мотивацией участников сделки купли-продажи недвижимости является максимизация собственной выгоды, проявляющаяся в некотором снижении платежа (в результате торга) от первоначально ожидаемого продавцом.

Передан через Диадок 20.05.2025 10:35 GMT+03:00
d59efc15-a923-4062-a195-f3d0e608d805
Страница 49 из 121

По данным аналитического портала statrielt.ru, значения величины поправки на уторгование к ценам предложений, для земельных участков находятся в следующих диапазонах (табл. 27).

Таблица 27.

Значения величины поправки на уторгование к ценам предложений на 01.04.2025 г

Скидки на торг, уторгование при продаже земельных участков на 01.04.2025 года

Категория: Корректировки рыночной стоимости земельных участков (опубликовано 11.04.2025 г.)

Коэффициенты Скидки на торг - отношение цен фактических рыночных сделок к ценам рекламных предложений земельных участков, опубликованных на федеральных и региональных сайтах Российской Федерации.

Определены на основе опроса участников рынка (собственников объектов недвижимости, инвесторов или их представителей), проведенного по итогам прошедшего квартала на сайте Statrielt:

№	Объекты недвижимости	Нижняя граница	Верхняя граница	Среднее значение по РФ [2]	По регионам [3]		
					А группа	Б группа	В группа
1	**Земли населенных пунктов для смешанной коммерческой (офисные, торговые, коммунальные, складские, производственные) и жилой застройки** - в зависимости от плотности застройки и престижности окружающей территории, вида разрешенного использования, пешеходного и транспортного трафика, общей площади и инженерной обеспеченности участка, качества дорог	0,92	0,98	**0,96**	**0,96**	**0,96**	**0,95**
2	**Земли населенных пунктов под многоэтажную преимущественно жилую застройку** - в зависимости от плотности застройки окружающей территории и технических возможностей подведения инженерных коммуникаций, престижности района и социального окружения, общей площади участка, степени развития общественного транспорта	0,92	0,99	**0,96**	**0,96**	**0,96**	**0,95**
3	**Земли населенных пунктов под ИЖС [1], ЛПХ, ДНП и СНТ** - в зависимости от развитости населенного пункта, эстетических характеристик участка (парк, река, водоём и пр.), престижности района и социального окружения, технических возможностей подведения инженерных коммуникаций, общей площади участка, степени развития общественного транспорта	0,90	0,98	**0,96**	**0,96**	**0,96**	**0,95**
4	**ДНП [1] и СНТ на землях сельскохозяйственного назначения** - в зависимости от приближенности к развитому городу, эстетических характеристик участка (лес, река, водоём и пр.), престижности района и социального окружения, технических возможностей подведения инженерных коммуникаций, общей площади участка, степени развития общественного транспорта	0,83	0,96	**0,93**	**0,94**	**0,93**	**0,92**
5	**Земли промышленности, транспорта, связи и иного специального назначения** - в зависимости от плотности застройки окружающей территории и технических возможностей подведения инженерных коммуникаций, общей площади участка, транспортного трафика, класса подъездных дорог	0,76	0,94	**0,90**	**0,91**	**0,90**	**0,88**
6	**Сельскохозяйственного назначения** - в зависимости от приближенности к крупному центру сбыта с/х продукции, качества почв, наличия транспортной и инженерной инфраструктур, общей площади участка	0,71	0,91	**0,84**	**0,85**	**0,84**	**0,81**
7	Земельные участки **сельскохозяйственного назначения с возможностью изменения категории** - в зависимости от эстетических характеристик участка (лес, река, водоём и пр.), технических возможностей подведения инженерных коммуникаций и общей площади участка	0,81	0,96	**0,93**	**0,93**	**0,93**	**0,91**

Примечание:

1. Земли ИЖС - для индивидуального жилищного строительства, земли ЛПХ - для личного подсобного хозяйства с правом постройки индивидуального жилого дома, земли ДНП - для дачного строительства, земли СНТ - для садоводства

2. При достаточном аргументировании и обосновании заинтересованных сторон сделки размер скидки (коэффициент) может быть согласованно принят в пределах:

- нижняя граница значений - менее ликвидные земельные участки, например, значительной площади, или расположенные на территориях с низкой плотностью застройки, или с низкими качественными характеристиками окружения,

- верхняя граница – участки с высокими качественными характеристиками для данного назначения и вида разрешенного использования, типичной для рынка общей площадью, расположенные на плотно застроенной территории, в престижном окружении (месте), с высоким пешеходным и/или транспортным трафиком, обеспеченные инженерной и транспортной инфраструктурой.

3. Анализ объявлений сети интернет с предложениями объектов недвижимости Российской Федерации выявил влияние местоположения на некоторые корректировки рыночной стоимости: скидка на торг, сроки ликвидности.

По степени влияния местоположения на корректировки сформированы группы населенных пунктов и прилегающих к ним земель:

- А-группа: город Москва и города-спутники: Балашиха, Дзержинский, Котельники, Реутов, Люберцы, Красногорск; Санкт-Петербург; Сочи; Ялта, а также земельные участки их прилегающих территорий.

- Б-группа: областные, республиканские и краевые города-центры с агломерациями и их города-спутники, расположенные в пределах 30-ти километровой зоны от регионального центра; города Московской области, не вошедшие в А-группу; города Ленинградской области; другие города Российской Федерации с численностью населения более 50 тысяч человек, не вошедшие в А-группу, а также земельные участки их прилегающих территорий.

- В-группа: остальные города и населенные пункты Российской Федерации, не вошедшие в А-группу и Б-группу, а также земельные участки их прилегающих территорий.

Источник. 1 https://statrielt.ru/statistika-rynka/statistika-na-01-04-2025-g/korrektirovki-stoimosti-zemelnykh-uchastkov/3795-skidki-na-torg-utorgovanie-pri-prodazhe-zemelnykh-uchastkov-na-01-04-2025-goda

2.5. Вид использования и (или) зонирование.

Анализ открытых источников информации позволил выявить результаты исследований посвященных анализу величины поправки на функциональное назначение земельных участков из состава земель населенных пунктов. Значения величины поправки на функциональное назначение земельных участков из состава земель населенных пунктов, представленные в издании «Справочник оценщика недвижимости - 2025. Земельные участки. Часть 2. Характеристики, отражающие влияние физических характеристик объекта, функционального назначения объекта, передаваемых имущественных прав. Скидки на торг. Ставки капитализации. Под редакцией Лейфера Л.А.», Нижний Новгород, 2025 год, приведены в табл. 28.

Таблица 28.

Данные об изменении цен в зависимости от функционального назначения земельных участков

Таблица 309 Значения корректирующих коэффициентов, усредненные данные по России и границы доверительных интервалов.

Наименование коэффициента	Среднее значение	Доверительный интервал	
Отношение удельной цены земельных участков под индустриальную застройку к удельной цене аналогичных участков под коммерческую застройку	0,62	0,59	0,65
Отношение удельной цены земельных участков под жилую застройку к удельной цене аналогичных участков под коммерческую застройку	0,75	0,72	0,78

Наименование коэффициента	Среднее значение	Доверительный интервал	
Отношение удельной цены земельных участков под объекты рекреации к удельной цене аналогичных участков под коммерческую застройку	0,58	0,53	0,63
Отношение удельной цены земельных участков под размещение специализированной сельскохозяйственной недвижимости к удельной цене аналогичных участков под коммерческую застройку	0,36	0,32	0,41

«Справочник оценщика недвижимости - 2025. Земельные участки. Часть 2. Характеристики, отражающие влияние физических характеристик объекта, функционального назначения объекта, передаваемых имущественных прав. Скидки на торг. Ставки капитализации. Под редакцией Лейфера Л.А.», Нижний Новгород, 2025 год. Стр.321.

2.6. Местоположение объекта.

В открытых источниках информации существуют систематизированные исследования определяющие степень влияния местоположения на стоимость объектов недвижимости.

Исследования, представленные в издании «Справочник оценщика недвижимости - 2025. Земельные участки. Часть 1. Территориальные характеристики и корректирующие коэффициенты на локальное местоположение. Полная версия. Под редакцией Лейфера Л.А.», Нижний Новгород, 2025 год. Данные об отношении цен земельных участков различного назначения по районам региона по отношению к областному центру представлены в табл. 29.

Таблица 29.

Данные об отношении цен земельных участков по районам региона по отношению к областному центру

Таблица 14. Значения территориальных коэффициентов, усредненные данные по России и границы доверительных интервалов.

Отношение удельных цен земельных участков по районам области по отношению к областному центру	Среднее значение	Доверительный интервал	
Земельные участки под индустриальную застройку			
Областной центр	1,00	1,00	1,00
Населенные пункты в ближайшей окрестности областного центра	0,84	0,82	0,86
Райцентры и поселки городского типа с развитой промышленностью	0,74	0,72	0,77
Райцентры и поселки городского типа сельскохозяйственных районов	0,61	0,58	0,64
Прочие населенные пункты	0,50	0,47	0,54
Земельные участки под коммерческую застройку			
Областной центр	1,00	1,00	1,00
Населенные пункты в ближайшей окрестности областного центра	0,84	0,82	0,86
Райцентры и поселки городского типа с развитой промышленностью	0,75	0,73	0,77
Райцентры и поселки городского типа сельскохозяйственных районов	0,62	0,59	0,64
Прочие населенные пункты	0,52	0,49	0,55

Таблица 14. Окончание.

Отношение удельных цен земельных участков по районам области по отношению к областному центру	Среднее значение	Доверительный интервал	
Земельные участки под жилую застройку			
Областной центр	1,00	1,00	1,00
Населенные пункты в ближайшей окрестности областного центра	0,84	0,83	0,86
Райцентры и поселки городского типа с развитой промышленностью	0,75	0,73	0,77
Райцентры и поселки городского типа сельскохозяйственных районов	0,63	0,59	0,66
Прочие населенные пункты	0,52	0,48	0,55
Земельные участки под объекты рекреации			
Областной центр	1,00	1,00	1,00
Населенные пункты в ближайшей окрестности областного центра	0,85	0,83	0,87
Райцентры и поселки городского типа с развитой промышленностью	0,75	0,71	0,78
Райцентры и поселки городского типа сельскохозяйственных районов	0,66	0,63	0,69
Прочие населенные пункты	0,54	0,50	0,59

Источник: 1. «Справочник оценщика недвижимости - 2025. Земельные участки. Часть 1. Территориальные характеристики и корректирующие коэффициенты на локальное местоположение. Полная версия. Под редакцией Лейфера Л.А.», Нижний Новгород, 2025 год. Стр.110-111.

Данные об отношении цен земельных участков различного назначения по районам города по отношению к самому дорогому району представлены в табл. 30.

Передан через Диадок 20.05.2025 10:35 GMT+03:00
d59efc15-a923-4062-a195-f3d0e608d805
Страница 51 из 121

Таблица 30.

Данные об отношении цен земельных участков по районам города по отношению к самому дорогому району

Таблица 108 Значения территориальных коэффициентов, усредненные данные по России и границы доверительных интервалов.

Отношение удельных цен объектов по районам города по отношению к самому дорогому району	Среднее значение	Доверительный интервал	
Земельные участки под индустриальную застройку			
Центр города	1,00	1,00	1,00
Центры деловой активности	0,88	0,86	0,90
Зоны автомагистралей	0,85	0,83	0,87
Индивидуальные жилые дома	0,76	0,73	0,79
Высотная (многоквартирная) жилая застройка	0,77	0,74	0,80
Окраины города, промзоны	0,74	0,71	0,77
Земельные участки под коммерческую застройку			
Центр города	1,00	1,00	1,00
Центры деловой активности	0,91	0,90	0,92
Зоны автомагистралей	0,81	0,79	0,83
Индивидуальные жилые дома	0,74	0,71	0,76
Высотная (многоквартирная) жилая застройка	0,77	0,74	0,80
Земельные участки под жилую застройку			
Центр города	1,00	1,00	1,00
Центры деловой активности	0,91	0,89	0,92
Зоны автомагистралей	0,76	0,74	0,79
Индивидуальные жилые дома	0,77	0,75	0,80
Высотная (многоквартирная) жилая застройка	0,78	0,75	0,80

Источник: 1. «Справочник оценщика недвижимости - 2025. Земельные участки. Часть 1. Территориальные характеристики и корректирующие коэффициенты на локальное местоположение. Полная версия. Под редакцией Лейфера Л.А.», Нижний Новгород, 2025 год. Стр.240.

2.7. Физические характеристики объекта.

При проведении настоящей оценки в качестве физических характеристик объектов, в частности земельных участков, рассматривались: площадь объекта; наличие коммуникаций; категория земель; вид разрешенного использования; рельеф объекта; форма объекта.

Общая площадь объекта

В открытых источниках информации существуют систематизированные исследования определяющие степень влияния фактора масштаба (площади) земельных участков в зависимости от диапазона, к которому принадлежит площадь земельного участка.

Данные исследования представлены ниже:

Таблица 31.

на Масштаб, размер, общую площадь земельных участков - корректировка на 01.04.2025 года

Категория: Корректировки рыночной стоимости земельных участков (опубликовано 11.04.2025 г.)

Поправка рыночной стоимости земельного участка на общую площадь (размер, масштаб)

Исследование рынков земельных участков различных населенных пунктов (включая производственно-складского использования), сельскохозяйственных земель и земель промышленности показывает, что зависимость рыночной стоимости единицы площади участка от общей площади выражается степенной функцией:

$$C=b^* S^n$$

C– цена предложения (рыночная стоимость) земельного участка, ден. ед./ кв. м.,

S– общая площадь земельного участка, кв. м.,

b– коэффициент активности рынка,

n– «коэффициент торможения» - степень замедления роста рыночной стоимости по мере увеличения общей площади земельного участка.

В результате эффекта «торможения» рыночная стоимость единицы площади земельного участка снижается при увеличении общей площади.

Итоги расчетов СтатРиелт на основе актуальной рыночных данных

Земли населенных пунктов (города и пригородные земли) с населением:	R^2 коэффициент детерминации	Коэффициент торможения	Формула расчета корректировки на площадь, масштаб (K s)
более 1 млн. человек	0,722	-0,13	K s = (So/Sa) ^-0,13
от 400 тыс. до 1 млн. человек	0,671	-0,15	K s = (So/Sa) ^-0,15
от 50 тыс. до 400 тыс. человек	0,629	-0,18	K s = (So/Sa) ^-0,18
поселения до 50 тыс. человек	0,618	-0,21	K s = (So/Sa) ^-0,21
Категория земельного участка	R^2 - коэффициент детерминации	Коэффициент торможения	Формула расчета поправки на площадь, масштаб (K s)
Земли промышленности, транспорта, связи и иного специального назначения	0,649	-0,23	K s = (So/Sa) ^-0,23
Земли сельскохозяйственного назначения	0,570	-0,29	K s = (So/Sa) ^-0,29

Источник. 1. https://statrielt.ru/statistika-rynka/statistika-na-01-04-2025-g/korrektirovki-stoimosti-zemelnykh-uchastkov/3802-na-masshtab-razmer-obshchuyu-ploshchad-zemelnykh-uchastkov-korrektirovka-na-01-04-2025-goda

Наличие коммуникаций

В открытых источниках информации существуют систематизированные исследования, определяющие степень влияния наличия коммуникаций на стоимость земельных участков.

Вышеуказанные исследования представлены в издании «Справочник оценщика недвижимости - 2025. Земельные участки. Часть 2. Характеристики, отражающие влияние физических характеристик объекта, функционального назначения объекта, передаваемых имущественных прав. Скидки на торг. Ставки капитализации. Под редакцией Лейфера Л.А.», Нижний Новгород, 2025 год.

Ниже приведен расчет корректировки на наличие коммуникаций для различных сочетаний коммуникаций на оцениваемом участке и объектах-аналогах. Данный расчет проведен с **учетом данных исследования, проведенного составителями Справочника, а также данных прочих исследований, приведенных в открытых источниках** (см. табл. 32).

Таблица 32.

Значения коэффициента изменения удельной цены земельных участков в зависимости от наличия коммуникаций

Таблица 305. Расчет среднего значения корректировок на наличие коммуникаций для земельных участков.

Вид коммуникаций	1. Под индустриальную застройку	2. Под коммерческую застройку	3.Под жилую застройку	4. Под объекты рекреации
Электроэнергия	13%	15%	14%	13%
Газоснабжение	10%	14%	9%	16%
Остальное (В,К,Т,Комм)	18%	14%	13%	20%

«Справочник оценщика недвижимости - 2025. Земельные участки. Часть 2. Характеристики, отражающие влияние физических характеристик объекта, функционального назначения объекта, передаваемых имущественных прав. Скидки на торг. Ставки капитализации. Под редакцией Лейфера Л.А.», Нижний Новгород, 2025 год. Стр.309.

Рельеф объекта

В расчётах использовались аналоги, сопоставимые с Объектом оценки по данному фактору, поэтому значения диапазона корректировок для данного фактора не приводятся.

Форма объекта

В расчётах использовались аналоги, сопоставимые с Объектом оценки по данному фактору, поэтому значения диапазона корректировок для данного фактора не приводятся.

2.8. Экономические характеристики (уровень операционных расходов, условия аренды, состав арендаторов, иные характеристики).

В открытых источниках информации систематизированные исследования, определяющие степень влияния экономических характеристик на стоимость объектов недвижимости, не выявлены.

2.9. Наличие движимого имущества, не связанного с недвижимостью.

В открытых источниках информации систематизированные исследования, определяющие степень влияния наличия движимого имущества, не связанного с недвижимостью, на стоимость объектов недвижимости не выявлены.

2.10. Другие характеристики (элементы), влияющие на стоимость.

Близость к объектам, повышающим стоимость земельных участков

В открытых источниках информации существуют систематизированные исследования, определяющие степень влияния близости к объектам, повышающим стоимость земельных участков на стоимость земельных участков различного назначения.

Вышеуказанные исследования представлены в издании «Справочник оценщика недвижимости - 2025. Земельные участки. Часть 1. Территориальные характеристики и корректирующие коэффициенты на локальное местоположение. Полная версия. Под редакцией Лейфера Л.А.», Нижний Новгород, 2025 год.

Значения коэффициента удельной стоимости земельных участков различного назначения, в зависимости от близости к объектам, повышающим стоимость земельных участков, представлены в табл. 33.

Таблица 33.

Значения коэффициента изменения удельной цены земельных участков в зависимости от близости к объектам, повышающим стоимость земельных участков

Таблица 428. Значения корректирующих коэффициентов данные по Московской области и границы расширенных интервалов.

Наименование коэффициента	Среднее значение	Расширенный интервал	
Земельные участки под жилую застройку			
Отношение удельной цены земельных участков, расположенных на удалении от объектов, повышающих стоимость земельных участков (водоем, лес, транспортная доступность и т.д.), к удельной цене аналогичных земельных участков, расположенных рядом с такими объектами	0,82	0,75	0,89
Земельные участки под объекты рекреации			
Отношение удельной цены земельных участков, расположенных на удалении от объектов, повышающих стоимость земельных участков (водоем, лес, транспортная доступность и т.д.), к удельной цене аналогичных земельных участков, расположенных рядом с такими объектами	0,82	0,73	0,91

Источник: 1. «Справочник оценщика недвижимости - 2025. Земельные участки. Часть 1. Территориальные характеристики и корректирующие коэффициенты на локальное местоположение. Полная версия. Под редакцией Лейфера Л.А.», Нижний Новгород, 2025 год. Стр.461.

Близость к объектам, нарушающим экологию местности

В открытых источниках информации существуют систематизированные исследования, определяющие степень влияния близости к объектам, нарушающим экологию местности.

Вышеуказанные исследования представлены в издании «Справочник оценщика недвижимости - 2025. Земельные участки. Часть 1. Территориальные характеристики и корректирующие коэффициенты на локальное местоположение. Полная версия. Под редакцией Лейфера Л.А.», Нижний Новгород, 2025 год.

Значения коэффициента удельной стоимости земельных участков различного назначения, в зависимости от близости к объектам, нарушающим экологию местности, представлены в табл. 34.

Таблица 34.

Значения коэффициента изменения удельной цены земельных участков в зависимости от близости к объектам, нарушающим экологию местности

Таблица 453. Значения корректирующих коэффициентов данные по Московской области и границы расширенных интервалов.

Наименование коэффициента	Среднее значение	Расширенный интервал	
Земельные участки под жилую застройку			
Отношение удельной цены земельных участков, расположенных рядом с объектами, нарушающими экологию местности (транспортная магистраль с большой интенсивностью движения, ж/д, аэропорт, ЛЭП, и т.д.), к удельной цене аналогичных земельных участков, расположенных на удалении от них	0,77	0,66	0,88
Земельные участки под объекты рекреации			
Отношение удельной цены земельных участков, расположенных рядом с объектами, нарушающими экологию местности (транспортная магистраль с большой интенсивностью движения, ж/д, аэропорт, ЛЭП, и т.д.), к удельной цене аналогичных земельных участков, расположенных на удалении от них	0,73	0,62	0,83

Источник: 1. «Справочник оценщика недвижимости - 2025. Земельные участки. Часть 1. Территориальные характеристики и корректирующие коэффициенты на локальное местоположение. Полная версия. Под редакцией Лейфера Л.А.», Нижний Новгород, 2025 год. Стр.479.

Такие характеристики, как ставки доходности и сроки окупаемости при проведении настоящей оценки не рассчитывались по причине отсутствия развитого рынка аренды земельных участков аналогичных оцениваемому.

Передан через Диадок 20.05.2025 10:35 GMT+03:00
d59efc15-a923-4062-a195-f3d0e608d805
Страница 54 из 121

3.2.6. Основные выводы относительно рынка недвижимости

В данном разделе содержаться выводы относительно рынка недвижимости в сегментах, необходимых для оценки объектов, например динамика рынка, спрос, предложение, объем продаж, емкость рынка, мотивации покупателей и продавцов, ликвидность, колебания цен на рынке оцениваемых объектов и другие выводы.

В данном разделе содержаться выводы относительно рынка недвижимости в сегментах, необходимых для оценки объектов оценки, например динамика рынка, спрос, предложение, объем продаж, емкость рынка, мотивации покупателей и продавцов, ликвидность, колебания цен на рынке оцениваемых объектов и другие выводы.

1. Динамика рынка. Анализ открытых источников информации показал, что в представленных аналитических материалах отсутствует информация о динамике (тенденциях) рынка земельных участков в г. Ханты-Мансийск (представлены анализы рынка только для жилой и коммерческой (торгово – офисной) недвижимости.

Таким образом, провести анализ динамики изменения цен в ретроспективный период, а соответственно и тенденций, наметившихся в период, предшествующий дате оценки на рынке земельных участков в г. Ханты-Мансийск не представляется возможным.

Рынок земельных участков в г. Ханты-Мансийск характеризуется ограниченным объемом предложений на продажу участков под жилищную, коммерческую и промышленную застройку. Тем не менее, исходя из существующего количества предложений на продажу земельных участков, данный рынок недвижимости можно охарактеризовать как активный.

2. Спрос и предложение. В общем случае можно утверждать следующее:

- рост цен на рынке недвижимости свидетельствует о превышении платежеспособного спроса над предложениями;
- стабилизация цен на рынке недвижимости свидетельствует об уравновешивании платежеспособного спроса с предложением;
- падение цен на рынке недвижимости свидетельствует о снижении платежеспособного спроса относительно действующего предложения.

3. Объем продаж, емкость рынка. Данные об объеме продаж, емкости рынка, при проведении настоящей оценки не исследовались по причине того, что указанные факторы влияют на цены опосредованно (практически отсутствует прямая зависимость, устанавливаемая экспертным или расчетным путем).

4. Мотивации покупателей и продавцов. Основной мотивацией участников сделки купли-продажи недвижимости является максимизация собственной выгоды, проявляющаяся в некотором снижении платежа (в результате торга) от первоначально ожидаемого продавцом.

5. Ликвидность рынка. В целом ликвидность рынка земельных участков в регионе может быть оценена в диапазоне «средняя» - «низкая». Срок экспозиции объектов недвижимости на рынке оценивается в среднем в 6 месяцев, что подтверждается аналитическими данными StatRielt:

Сроки ликвидности, Сроки продажи, экспозиции - типичные для рынка земельных участков и массивов на 01.04.2025 года

Категория: Корректировки рыночной стоимости земельных участков (опубликовано 11.04.2025 г.)

- типичные для рынка сроки[1] продажи земельных участков и массивов (в месяцах).

Итоги расчетов СтатРиелт на основе актуальных рыночных данных за истекший квартал:

№	Объекты недвижимости	Нижняя граница	Верхняя граница	Среднее значение по РФ [2]	По регионам [3]		
					А группа	Б группа	В группа
1	Земельные участки **населённых пунктов** (для размещения и строительства жилых, коммерческих и общественных зданий, строений и сооружений)	2	7	**4**	3	4	5
2	Земельные участки населённых пунктов для **сельскохозяйственного использования**, а также участки земель сельскохозяйственного назначения **для дачного строительства, для садоводства**	2	10	**6**	5	6	8
3	Земельные участки категории **промышленности,** транспорта, связи и иного специального назначения, а также участки земель населенных пунктов, предназначенные для размещения производственных объектов и объектов инженерной и коммунальной инфраструктуры	6	23	**13**	11	13	17
4	Земельные участки **сельскохозяйственного назначения** (в зависимости от разрешенного использования, общей площади, местоположения и возможности подключения коммуникаций), исключая земли для дачного строительства и для садоводства	8	25	**15**	12	15	20

Источник. 1. https://statrielt.ru/statistika-rynka/statistika-na-01-04-2025-g/korrektirovki-stoimosti-zemelnykh-uchastkov/3793-sroki-likvidnosti-sroki-prodazhi-ekspozitsii-tipichnye-dlya-rynka-zemelnykh-uchastkov-i-massivov-na-01-04-2025-goda.

6. Санкции и неопределенность в отношении будущей геополитической напряженности оказывают негативное влияние на инвестиционную привлекательность российских активов и активность рынка недвижимости.

7. Российские власти будут пересматривать прогноз по росту отечественной экономики из-за коронавируса и санкций.

8. 21 февраля, президент России Владимир Путин подписал указы о признании суверенитета Донецкой и Луганской народных республик в границах Донецкой и Луганской областей Украины до 2014 года.

24 февраля Владимир Путин заявил о начале специальной операции в Донбассе. На фоне обострения ситуации вокруг Донбасса произошел крупнейший обвал фондового российского рынка со времен присоединения Крыма.

21 сентября 2022 года указом президента Российской Федерации была объявлена частичная мобилизация в стране.

30 сентября 2022 года были подписаны Договора о включении новых территорий в состав России: ДНР, ЛНР, Херсонской и Запорожской областей.

Общедоступная информация и методический инструментарий по независящим от оценщика объективным причинам не позволяют достоверно спрогнозировать влияние проведения специальной операции в Донбассе на ценообразование рынка объекта (объектов) оценки.

РАЗДЕЛ IV. АНАЛИЗ НАИБОЛЕЕ ЭФФЕКТИВНОГО ИСПОЛЬЗОВАНИЯ ОБЪЕКТА ОЦЕНКИ

В соответствии с Федеральным стандартом оценки «Оценка недвижимости (ФСО № 7)» наиболее эффективное использование представляет собой такое использование недвижимости, которое максимизирует ее продуктивность (соответствует ее наибольшей стоимости) и которое физически возможно, юридически разрешено (на дату определения стоимости объекта оценки) и финансово оправдано.

В соответствии с положениями Международного стандарта финансовой отчетности (IFRS) 13 «Оценка справедливой стоимости» при оценке справедливой стоимости нефинансового актива учитывается способность участника рынка генерировать экономические выгоды посредством наилучшего и наиболее эффективного использования актива или посредством его продажи другому участнику рынка, который использовал бы данный актив наилучшим и наиболее эффективным образом.

Для наилучшего и наиболее эффективного использования нефинансового актива принимается в расчет такое использование актива, которое является физически выполнимым, юридически допустимым и финансово оправданным, как изложено ниже:

- физически выполнимое использование предусматривает учет физических характеристик актива, которые участники рынка учитывали бы при установлении цены на актив (например, местонахождение или размер имущества);
- юридически допустимое использование предусматривает учет любых юридических ограничений на использование актива, которые участники рынка учитывали бы при установлении цены на актив (например, правила зонирования, применимые к имуществу);
- финансово оправданное использование предусматривает учет того факта, генерирует ли физически выполнимое и юридически допустимое использование актива доход или потоки денежных средств (с учетом затрат на преобразование актива к такому использованию), достаточные для получения дохода на инвестицию, который участники рынка требовали бы от инвестиции в данный актив при данном использовании.

Рассмотрев структуру рынка недвижимости в целом и проведя анализ ближайшего окружения объекта исследования, можно делать выводы о том, какого типа недвижимость может быть востребована в зоне расположения объекта.

Для застроенной территории, по мнению Оценщика, необходимо рассмотреть варианты использования, которые физически возможны и юридически правомочны с точки зрения своего потенциально доходного использования в случаях:

- использования участка земли как условно незастроенного.
- использования участка земли с учетом имеющихся на нем улучшений.

В настоящем отчете рассматривался вариант использования земли как незастроенной.

4.1. Анализ наиболее эффективного использования земельного участка как незастроенного

При рассмотрении возможной застройки оцениваемого земельного участка анализ проводится с учетом того, что данный участок свободен от какой-либо застройки (т.е. не застроен).

Анализ проводился в соответствии с действующим законодательством:

- «О введении в действие земельного кодекса РФ» от 25.10.2001 года №137-ФЗ;
- «Градостроительный кодекс РФ» от 29.12.2004 года №190-ФЗ;
- «О переводе земель или земельных участков из одной категории в другую» от 21.12.2004 года №172-ФЗ;
- «Земельный кодекс РФ» от 25.10.2001 года №136-ФЗ.

В результате проведенного анализа наиболее эффективного использования земельного участка как свободного, Оценщик пришел к нижеследующим выводам.

Физическая возможность

Учитывая физические характеристики земельного участка, местоположение, плотность окружающей застройки, доступность, в том числе и элементов инженерной инфраструктуры, на нем физически возможно строительство:

1. Зданий, строений, сооружений, относящихся к понятию «индивидуальное жилищное строительство».
2. Зданий, строений, сооружений, не относящихся, к понятию «индивидуальное жилищное строительство».

Физические ограничения накладываются лишь размерами (площадью) самих земельных участков.

Правомочность

Согласно Земельному кодексу РФ (ст. 7 п. 2), земли должны использоваться в соответствии с установленным для них целевым назначением. Правовой режим земель определяется исходя из их

принадлежности к той или иной категории и виду разрешенного использования в соответствии с зонированием территорий.

Согласно правоустанавливающим документам, оцениваемый земельный участок имеет категорию – ***земли населенных пунктов***, вид разрешенного использования – ***для обслуживания жилого дома.***

Как следствие, у Оценщика есть все основания полагать, что с законодательной точки зрения, использование земельного участка под строительство объектов недвижимости (зданий и сооружений) не соответствующих текущему виду разрешенного использования, будет запрещено.

Финансовая оправданность и максимальная эффективность

Учитывая то, что на предыдущем этапе анализа единственным возможным вариантом использования оцениваемого земельного участка как незастроенного является его использование в целях индивидуального жилищного строительства, то, соответственно, и финансовая оправданность и максимальная эффективность будет достигаться при условии использования земельного участка для индивидуального жилищного строительства.

Определение соответствия потенциально возможных направлений использования оцениваемого земельного участка представлено в табл. 35.

Таблица 35.

Определение соответствия потенциально возможных направлений использования оцениваемого земельного участка

Критерии	Вариант использования	
	Деятельность, связанная со строительством индивидуальных жилых домов	Деятельность, не связанная со строительством индивидуальных жилых домов
Физическая осуществимость	+	+
Законодательная разрешенность	+	-
Финансовая оправданность	+	-
Максимальная эффективность	+	-
Итого	**4**	**1**

Источник: 1. Анализ Оценщика.

Таким образом, в результате проведенного анализа наиболее эффективного использования оцениваемого земельного участка установлено, что наиболее эффективным вариантом использования, является его использование в текущем состоянии (для индивидуального жилищного строительства).

4.2. Анализ наиболее эффективного использования здания

Согласно правоустанавливающим документам, оцениваемое здание имеет назначение – ***жилое***, наименование – ***жилой дом***.

Здание расположено на земельном участке который имеет категорию – ***земли населенных пунктов***, вид разрешенного использования – ***для индивидуального жилищного строительства.***

Согласно данным Заказчика оцениваемые объекты (земельный участок с жилым домом) приобретены для осуществления проекта по строительству многоквартирного жилого дома и обслуживание прилегающей территории, в связи с чем, наиболее эффективным использованием Жилого дома будет являться его снос.

Учитывая данные обстоятельства наиболее эффективным использованием здания жилого дома является его демонтаж (снос).

Передан через Диадок 20.05.2025 10:35 GMT+03:00
d59efc15-a923-4062-a195-f3d0e608d805
Страница 58 из 121

РАЗДЕЛ V. МЕТОДОЛОГИЯ ОЦЕНКИ

5.1. Общие положения

В соответствии с федеральным стандартом оценки «Подходы и методы оценки (ФСО V)», утвержденным Приказом Министерства экономического развития Российской Федерации (Минэкономразвития России) № 200 от 14 апреля 2022 г., при проведении оценки используются сравнительный, доходный и затратный подходы.

В соответствии с положениями Международного стандарта финансовой отчетности (IFRS) 13 «Оценка справедливой стоимости» основными подходами к оценке являются рыночный, доходный и затратный подходы. В целом общие подходы к оценке в указанных стандартах не противоречат друг другу.

5.2. Общие понятия оценки

В соответствии с требованиями со статьей 5 Федерального закона № 135-ФЗ «Об оценочной деятельности в Российской Федерации» к объектам оценки относятся объекты гражданских прав, в отношении которых законодательством Российской Федерации установлена возможность их участия в гражданском обороте.

Оценка стоимости представляет собой определение стоимости объекта оценки в соответствии с федеральными стандартами оценки.

Стоимость представляет собой меру ценности объекта для участников рынка или конкретных лиц, выраженную в виде денежной суммы, определенную на конкретную дату в соответствии с конкретным видом стоимости, установленным федеральными стандартами оценки.

Цена – это денежная сумма, запрашиваемая, предлагаемая или уплачиваемая участниками в результате совершенной или предполагаемой сделки.

Справедливая стоимость - цена, которая была бы получена при продаже актива или уплачена при передаче обязательства при проведении операции на добровольной основе между участниками рынка на дату оценки (Международный стандарт финансовой отчетности (IFRS) 13 «Оценка справедливой стоимости»).

Цель оценки представляет собой предполагаемое использование результата оценки, отражающее случаи обязательной оценки, установленные законодательством Российской Федерации, и (или) иные причины, в связи с которыми возникла необходимость определения стоимости объекта оценки. **Допущение** представляет собой предположение, принимаемое как верное и касающееся фактов,

условий или обстоятельств, связанных с объектом оценки, целью оценки, ограничениями оценки, используемой информацией или подходами (методами) к оценке.

Подход к оценке представляет собой совокупность методов оценки, основанных на общей методологии.

Метод оценки представляет собой последовательность процедур, позволяющую на основе существенной для данного метода информации определить стоимость объекта оценки.

Методические рекомендации по оценке представляют собой методические рекомендации по оценке, разработанные в целях развития положений утвержденных федеральных стандартов оценки и одобренные советом по оценочной деятельности при Минэкономразвития России.

Результат оценки (итоговая стоимость объекта оценки) представляет собой стоимость объекта, определенную на основе профессионального суждения оценщика для конкретной цели оценки с учетом допущений и ограничений оценки. Результат оценки выражается в рублях или иной валюте в соответствии с заданием на оценку с указанием эквивалента в рублях. Результат оценки может быть представлен в виде числа и (или) интервала значений, являться результатом математического округления.

Существенность представляет собой степень влияния информации, допущений, ограничений оценки и проведенных расчетов на результат оценки. Существенность может не иметь количественного измерения. Для определения уровня существенности требуется профессиональное суждение в области оценочной деятельности.

Дата определения стоимости объекта оценки (дата проведения оценки, дата оценки) – это дата, по состоянию на которую определена стоимость объекта оценки (ст. 10 федерального закона от 29.07.1998 г. № 135-ФЗ).

Для целей оценки **дата оценки** рассматривается как дата, на которую совершилась бы сделка, или дата, на которую определяются выгоды от использования объекта оценки. Дата оценки влияет на то, какую информацию оценщик принимает во внимание при проведении оценки (п. 5 ФСО II).

Аналог – объект, идентичный или аналогичный объекту оценки (п. 4 ФСО V).

5.3. Общее описание методов оценки земельных участков

При оценке стоимости земельных участков, с точки зрения методологии, используются:

- Методические рекомендации по определению рыночной стоимости земельных участков, утвержденные Распоряжением Минимущества России от 06.03.2002 № 568-р.
- Методические рекомендации по оценке стоимости земли, разработанные АНО «Союзэкспертиза» ТПП РФ.
- Федеральный стандарт оценки «Структура федеральных стандартов оценки и основные понятия, используемые в федеральных стандартах оценки (ФСО I)».
- Федеральный стандарт оценки «Виды стоимости (ФСО II)».
- Федеральный стандарт оценки «Процесс оценки (ФСО III)».
- Федеральный стандарт оценки «Задание на оценку (ФСО IV)».
- Федеральный стандарт оценки «Подходы и методы оценки (ФСО V)».
- Федеральный стандарт оценки «Отчет об оценке (ФСО VI)».
- Федеральный стандарт оценки «Оценка недвижимости (ФСО № 7)».

Реализация различных подходов для оценки земельных участков возможна с использованием следующих методов:

- метод сравнения продаж;
- метод выделения;
- метод распределения;
- метод капитализации земельной ренты;
- метод остатка;
- метод предполагаемого использования.

Сравнительный подход – совокупность методов оценки стоимости объекта оценки, основанных на сравнении объекта оценки с объектами-аналогами объекта оценки, в отношении которых имеется информация о ценах.

Условия применения сравнительного подхода (в соответствии с ФСО V).

Рассматривая возможность и целесообразность применения сравнительного подхода, оценщику необходимо учитывать объем и качество информации о сделках с объектами, аналогичными объекту оценки, в частности:

1) активность рынка (значимость сравнительного подхода тем выше, чем больше сделок с аналогами осуществляется на рынке);

2) доступность информации о сделках (значимость сравнительного подхода тем выше, чем надежнее информация о сделках с аналогами);

3) актуальность рыночной ценовой информации (значимость сравнительного подхода тем выше, чем меньше удалены во времени сделки с аналогами от даты оценки и чем стабильнее рыночные условия были в этом интервале времени);

4) степень сопоставимости аналогов с объектом оценки (значимость сравнительного подхода тем выше, чем ближе аналоги по своим существенным характеристикам к объекту оценки и чем меньше корректировок требуется вносить в цены аналогов).

Методы сравнительного подхода основаны на использовании ценовой информации об аналогах (цены сделок и цены предложений). При этом оценщик может использовать ценовую информацию об объекте оценки (цены сделок, цена обязывающего предложения, не допускающего отказа от сделки).

Если сведения о совершенных сделках отсутствуют или их недостаточно для определения стоимости объекта оценки, оценщик может использовать цены предложений. Цена предложения представляет собой мнение одной из сторон потенциальной сделки, заинтересованной в более высокой цене, поэтому при проведении анализа цен предложений по аналогам оценщику следует учитывать:

1) возможную разницу между ценой сделки и ценой предложения;

2) период экспозиции аналога на рынке и изменение его цены за этот период (при наличии информации);

3) соответствие цены аналога его характеристикам в сопоставлении с другими предложениями на рынке, избегая завышенных или заниженных цен предложения.

Поскольку сведения о предложениях не остаются неизменными, оценщику необходимо их документировать, чтобы обеспечить подтверждение этих данных в будущем.

Сравнение объекта оценки с аналогами может проводиться с использованием различных количественных параметров измерения объекта оценки, представляющих собой единицы сравнения.

В соответствии с положениями Федерального стандарта оценки «Оценка недвижимости (ФСО № 7)»

при применении сравнительного подхода к оценке недвижимости оценщик учитывает следующие положения:

а) сравнительный подход применяется для оценки недвижимости, когда можно подобрать достаточное для оценки количество объектов-аналогов с известными ценами сделок и (или) предложений;

б) в качестве объектов-аналогов используются объекты недвижимости, которые относятся к одному с оцениваемым объектом сегменту рынка и сопоставимы с ним по ценообразующим факторам. При этом для всех объектов недвижимости, включая оцениваемый, ценообразование по каждому из указанных факторов должно быть единообразным;

в) при проведении оценки должны быть описаны объем доступных оценщику рыночных данных об объектах-аналогах и правила их отбора для проведения расчетов. Использование в расчетах лишь части доступных оценщику объектов-аналогов должно быть обосновано в отчете об оценке;

г) для выполнения расчетов используются типичные для аналогичного объекта сложившиеся на рынке оцениваемого объекта удельные показатели стоимости (единицы сравнения), в частности цена или арендная плата за единицу площади или единицу объема;

д) в зависимости от имеющейся на рынке исходной информации в процессе оценки недвижимости могут использоваться качественные методы оценки (относительный сравнительный анализ, метод экспертных оценок и другие методы), количественные методы оценки (метод регрессионного анализа, метод количественных корректировок и другие методы), а также их сочетания.

При применении *качественных методов* оценка недвижимости выполняется путем изучения взаимосвязей, выявляемых на основе анализа цен сделок и (или) предложений с объектами-аналогами или соответствующей информации, полученной от экспертов, и использования этих взаимосвязей для проведения оценки в соответствии с технологией выбранного для оценки метода.

При применении *метода корректировок* каждый объект-аналог сравнивается с объектом оценки по ценообразующим факторам (элементам сравнения), выявляются различия объектов по этим факторам и цена объекта-аналога или ее удельный показатель корректируется по выявленным различиям с целью дальнейшего определения стоимости объекта оценки. При этом корректировка по каждому элементу сравнения основывается на принципе вклада этого элемента в стоимость объекта.

При применении *методов регрессионного анализа* оценщик, используя данные сегмента рынка оцениваемого объекта, конструирует модель ценообразования, соответствующую рынку этого объекта, по которой определяет расчетное значение искомой стоимости.

е) для сравнения объекта оценки с другими объектами недвижимости, с которыми были совершены сделки или которые представлены на рынке для их совершения, обычно используются следующие элементы сравнения:

- передаваемые имущественные права, ограничения (обременения) этих прав;
- условия финансирования состоявшейся или предполагаемой сделки (вид оплаты, условия кредитования, иные условия);
- условия продажи (нетипичные для рынка условия, сделка между аффилированными лицами, иные условия);
- условия рынка (изменения цен за период между датами сделки и оценки, скидки к ценам предложений, иные условия);
- вид использования и (или) зонирование;
- местоположение объекта;
- физические характеристики объекта, в том числе свойства земельного участка, состояние объектов капитального строительства, соотношение площади земельного участка и площади его застройки, иные характеристики;
- экономические характеристики (уровень операционных расходов, условия аренды, состав арендаторов, иные характеристики);
- наличие движимого имущества, не связанного с недвижимостью;
- другие характеристики (элементы), влияющие на стоимость.

ж) помимо стоимости, сравнительный подход может использоваться для определения других расчетных показателей, например арендных ставок, износа и устареваний, ставок капитализации и дисконтирования.

К методам сравнительного подхода относятся: метод сравнения продаж, метод выделения, метод распределения. Так же необходимо отметить, что в соответствии с ФСО № 7 для оценки земельных участок может использоваться метод регрессионного анализа.

1. Метод сравнения продаж.

Метод применяется для оценки земельных участков, как занятых зданиями, строениями и (или) сооружениями (далее - застроенных земельных участков), так и земельных участков, не занятых зданиями, строениями и (или) сооружениями (далее - незастроенных земельных участков). Условие

Передан через Диадок 20.05.2025 10:35 GMT+03:00
d59efc15-a923-4062-a195-f3d0e608d805
Страница 61 из 121

применения метода - наличие информации о ценах сделок с земельными участками, являющимися аналогами оцениваемого. При отсутствии информации о ценах сделок с земельными участками допускается использование цен предложения (спроса).

Фактически метод сравнения задач является комбинацией качественных методов оценки и метода корректировок.

Расчетная зависимость, реализуемая при методе сравнения продаж, имеет следующий вид:

$$C_{ec} = \sum_{i=1}^{n}(C_{ec}^{i} + \sum_{j=1}^{m}\Delta C_{ec}^{i} f(U_{об}^{j} - U_{оа}^{j}))*K_{i} ,$$

где:

C_{ec}^{i} - стоимость единица сравнения объекта аналога;

$\sum_{j=1}^{m}\Delta C_{ec}^{i} f(U_{об}^{j} - U_{оа}^{j})$ - сумма поправок к стоимости единицы сравнения объекта аналога, рассчитываемых как функция от разности характеристики объекта оценки и объекта-аналога;

K_{i} - коэффициент согласования скорректированных единиц сравнения объектов аналогов;

n - количество объектов-аналогов;

m - количество учитываемых при проведении корректировок характеристик.

Корректировки цен могут рассчитываться в денежном или процентном выражении.

Величины корректировок цен, как правило, определяются следующими способами:

- прямым попарным сопоставлением цен аналогов, отличающихся друг от друга только по одному элементу сравнения, и определением на базе полученной таким образом информации корректировки по данному элементу сравнения;
- прямым попарным сопоставлением дохода двух аналогов, отличающихся друг от друга только по одному элементу сравнения, и определения путем капитализации разницы в доходах корректировки по данному элементу сравнения;
- определением затрат, связанных с изменением характеристики элемента сравнения, по которому аналог отличается от объекта оценки;
- экспертным обоснованием корректировок цен аналогов.

2. Метод регрессионного анализа

Расчетная зависимость, реализуемая при формировании статистической расчетной зависимости, имеет следующий вид (общее формализованное представление):

$$C_{ec} = f(U_1, U_2, ..., U_n) ,$$

где:

$U_1, U_2, ..., U_n$ - характеристики объекта оценки;

f - оператор функциональной зависимости, связывающей величины характеристики объекта оценки и стоимость единицы сравнения.

Данная модель является уравнением ценообразования, позволяющим рассчитать стоимость единицы сравнения на основе значений его характеристик. Наиболее распространенным вариантом регрессионной зависимости является линейная модель вида:

$$C_{ec} = a + x_1 * U_1 + x_2 * U_2 + ... + x_n * U_n$$

В общем случае, принимаемые для расчетов (по любой из ранее описанных модели) характеристики объекта оценки, должны являться факторами стоимости (факторы, изменение которых влияет на стоимость объекта оценки). Традиционно характеристики объекта оценки принято делить на две основные группы: количественные и качественные, в совокупности, описывающие основные признаки объекта.

3. Метод выделения.

Метод применяется для оценки застроенных земельных участков. Условия применения метода:

- наличие информации о ценах сделок с едиными объектами недвижимости, аналогичными единому объекту недвижимости, включающему в себя оцениваемый земельный участок (при отсутствии информации о ценах сделок допускается использование цен предложения (спроса));
- соответствие улучшений земельного участка его наиболее эффективному использованию.

Метод предполагает следующую последовательность действий:

- определение элементов, по которым осуществляется сравнение единого объекта недвижимости, включающего в себя оцениваемый земельный участок, с объектами - аналогами;
- определение по каждому из элементов сравнения характера и степени отличий каждого аналога от единого объекта недвижимости, включающего в себя оцениваемый земельный участок;
- определение по каждому из элементов сравнения корректировок цен аналогов, соответствующих характеру и степени отличий каждого аналога от единого объекта недвижимости, включающего в себя оцениваемый земельный участок;
- корректировка по каждому из элементов сравнения цен каждого аналога, сглаживающая их отличия от единого объекта недвижимости, включающего в себя оцениваемый земельный участок;
- расчет рыночной стоимости единого объекта недвижимости, включающего в себя оцениваемый земельный участок, путем обоснованного обобщения скорректированных цен аналогов;
- расчет стоимости замещения или стоимости воспроизводства улучшений оцениваемого земельного участка;
- расчет рыночной стоимости оцениваемого земельного участка путем вычитания из рыночной стоимости единого объекта недвижимости, включающего в себя оцениваемый земельный участок, стоимости замещения или стоимости воспроизводства улучшений земельного участка.

Сумма затрат на создание улучшений земельного участка может определяться с использованием укрупненных и (или) элементных стоимостных показателей.

К укрупненным стоимостным показателям относятся как показатели, характеризующие параметры объекта в целом - квадратный, кубический, погонный метр, так и показатели по комплексам и видам работ.

К элементным стоимостным показателям относятся элементные цены и расценки, используемые при определении суммы затрат на создание улучшений.

Укрупненные и элементные стоимостные показатели, рассчитанные в зафиксированном на конкретную дату уровне цен (базисном уровне цен), могут быть пересчитаны в уровень цен на дату оценки с использованием системы текущих и прогнозных индексов изменения стоимости строительства.

Расчет суммы затрат на создание улучшений с использованием элементных стоимостных показателей может осуществляться также с использованием ресурсного и ресурсно - индексного методов. Ресурсный (ресурсно - индексный) метод состоит в калькулировании в текущих (прогнозных) ценах и тарифах всех ресурсов (элементов затрат), необходимых для создания улучшений.

При определении суммы затрат на создание улучшений земельного участка следует учитывать прибыль инвестора - величину наиболее вероятного вознаграждения за инвестирование капитала в создание улучшений. Прибыль инвестора может рассчитываться как разность между ценой продажи и затратами на создание аналогичных объектов. Прибыль инвестора также может быть рассчитана как отдача на капитал при его наиболее вероятном аналогичном по уровню рисков инвестировании.

При определении стоимости замещения или стоимости воспроизводства учитывается величина накопленного износа улучшений.

Накопленный износ улучшений может определяться в целом или в денежном выражении как сумма физического, функционального и части экономического износа, относящегося к улучшениям

Физическим износом является потеря стоимости улучшений, обусловленная ухудшением их физических свойств.

Функциональным износом является потеря стоимости улучшений, обусловленная несоответствием объемно - планировочного решения, строительных материалов и инженерного оборудования улучшений, качества произведенных строительных работ или других характеристик улучшений современным рыночным требованиям, предъявляемым к данному типу улучшений.

Экономическим износом является потеря стоимости единого объекта недвижимости, обусловленная отрицательным воздействием внешних по отношению к нему факторов.

Физический и функциональный износ могут быть устранимыми и неустранимыми. Экономический износ, как правило, является неустранимым. При этом износ является устранимым, если затраты на его устранение меньше, чем увеличение стоимости объекта недвижимости в результате его устранения.

4. Метод распределения.

Метод применяется для оценки застроенных земельных участков. Условия применения метода:

- наличие информации о ценах сделок с едиными объектами недвижимости, аналогичными единому объекту недвижимости, включающему в себя оцениваемый земельный участок. При отсутствии информации о ценах сделок допускается использование цен предложения (спроса);
- наличие информации о наиболее вероятной доле земельного участка в рыночной стоимости

Передан через Диадок 20.05.2025 10:35 GMT+03:00
d59efc15-a923-4062-a195-f3d0e608d805
Страница 63 из 121

единого объекта недвижимости;

- соответствие улучшений земельного участка его наиболее эффективному использованию.

Метод предполагает следующую последовательность действий:

- определение элементов, по которым осуществляется сравнение единого объекта недвижимости, включающего в себя оцениваемый земельный участок, с объектами - аналогами;
- определение по каждому из элементов сравнения характера и степени отличий каждого аналога от единого объекта недвижимости, включающего в себя оцениваемый земельный участок;
- определение по каждому из элементов сравнения корректировок цен аналогов, соответствующих характеру и степени отличий каждого аналога от единого объекта недвижимости, включающего в себя оцениваемый земельный участок;
- корректировка по каждому из элементов сравнения цен каждого аналога, сглаживающая их отличия от единого объекта недвижимости, включающего в себя оцениваемый земельный участок;
- расчет рыночной стоимости единого объекта недвижимости, включающего в себя оцениваемый земельный участок, путем обоснованного обобщения скорректированных цен аналогов;
- расчет рыночной стоимости оцениваемого земельного участка путем умножения рыночной стоимости единого объекта недвижимости, включающего в себя оцениваемый земельный участок, на наиболее вероятное значение доли земельного участка в рыночной стоимости единого объекта недвижимости.

Доходный подход – совокупность методов оценки стоимости объекта оценки, основанных на определении ожидаемых доходов от объекта оценки.

Условия применения доходного подхода (в соответствии с ФСО V).

Рассматривая возможность и целесообразность применения доходного подхода, оценщику необходимо учитывать:

1) способность объекта приносить доход (значимость доходного подхода выше, если получение дохода от использования объекта соответствует целям приобретения объекта участниками рынка);

2) степень неопределенности будущих доходов (значимость доходного подхода тем ниже, чем выше неопределенность, связанная с суммами и сроками поступления будущих доходов от использования объекта).

В рамках доходного подхода применяются различные методы, основанные на прямой капитализации или дисконтировании будущих денежных потоков (доходов).

Определение стоимости объекта оценки при использовании метода прямой капитализации осуществляется путем деления дохода за один период (обычно год) на ставку капитализации.

В методе дисконтированных денежных потоков будущие денежные потоки по объекту оценки приводятся к текущей дате при помощи ставки дисконтирования, отражающей ожидаемую участниками рынка, или конкретными участниками сделки, или конкретным пользователем (в соответствии с определяемым видом стоимости) ставку доходности (норму прибыли) на инвестиции с сопоставимым риском.

В соответствии с положениями Федерального стандарта оценки «Оценка недвижимости (ФСО № 7)» при применении доходного подхода оценщик учитывает следующие положения:

а) доходный подход применяется для оценки недвижимости, генерирующей или способной генерировать потоки доходов;

б) в рамках доходного подхода стоимость недвижимости может определяться методом прямой капитализации, методом дисконтирования денежных потоков или методом капитализации по расчетным моделям;

в) *метод прямой капитализации* применяется для оценки объектов недвижимости, не требующих значительных капитальных вложений в их ремонт или реконструкцию, фактическое использование которых соответствует их наиболее эффективному использованию. Определение стоимости объектов недвижимости с использованием данного метода выполняется путем деления соответствующего рынку годового дохода от объекта на общую ставку капитализации, которая при этом определяется на основе анализа рыночных данных о соотношениях доходов и цен объектов недвижимости, аналогичных оцениваемому объекту;

г) *метод дисконтирования денежных потоков* применяется для оценки недвижимости, генерирующей или способной генерировать потоки доходов с произвольной динамикой их изменения во времени путем дисконтирования их по ставке, соответствующей доходности инвестиций в аналогичную недвижимость;

д) *метод капитализации по расчетным моделям* применяется для оценки недвижимости, генерирующей регулярные потоки доходов с ожидаемой динамикой их изменения. Капитализация таких доходов проводится по общей ставке капитализации, конструируемой на основе ставки

дисконтирования, принимаемой в расчет модели возврата капитала, способов и условий финансирования, а также ожидаемых изменений доходов и стоимости недвижимости в будущем;

е) структура (учет налогов, возврата капитала, темпов изменения доходов и стоимости актива) используемых ставок дисконтирования и (или) капитализации должна соответствовать структуре дисконтируемого (капитализируемого) дохода;

ж) для недвижимости, которую можно сдавать в аренду, в качестве источника доходов следует рассматривать арендные платежи;

з) оценка недвижимости, предназначенной для ведения определенного вида бизнеса (например, гостиницы, рестораны, автозаправочные станции), может проводиться на основании информации об операционной деятельности этого бизнеса путем выделения из его стоимости составляющих, не относящихся к оцениваемой недвижимости.

К методам доходного подхода относят: метод капитализации земельной ренты; метод остатка; метод предполагаемого использования.

1. Метод капитализации земельной ренты

Метод применяется для оценки застроенных и незастроенных земельных участков. Условие применения метода - возможность получения земельной ренты от оцениваемого земельного участка. Метод предполагает следующую последовательность действий:

- расчет земельной ренты, создаваемой земельным участком;
- определение величины соответствующего коэффициента капитализации земельной ренты;
- расчет рыночной стоимости земельного участка путем капитализации земельной ренты.

Под капитализацией земельной ренты понимается определение на дату проведения оценки стоимости всех будущих равных между собой или изменяющихся с одинаковым темпом величин земельной ренты за равные периоды времени. Расчет производится путем деления величины земельной ренты за первый после даты проведения оценки период на определенный оценщиком соответствующий коэффициент капитализации.

В рамках данного метода величина земельной ренты может рассчитываться как доход от сдачи в аренду земельного участка на условиях, сложившихся на рынке земли.

Основными способами определения коэффициента капитализации являются:

- деление величины земельной ренты по аналогичным земельным участкам на цену их продажи;
- увеличение безрисковой ставки отдачи на капитал на величину премии за риск, связанный с инвестированием капитала в оцениваемый земельный участок.

При этом под безрисковой ставкой отдачи на капитал понимается ставка отдачи при наименее рискованном инвестировании капитала (например, ставка доходности по депозитам банков высшей категории надежности или ставка доходности к погашению по государственным ценным бумагам).

2. Метод остатка

Метод применяется для оценки застроенных и незастроенных земельных участков. Условие применения метода - возможность застройки оцениваемого земельного участка улучшениями, приносящими доход. Метод предполагает следующую последовательность действий:

- расчет стоимости воспроизводства или замещения улучшений, соответствующих наиболее эффективному использованию оцениваемого земельного участка;
- расчет чистого операционного дохода от единого объекта недвижимости за определенный период времени на основе рыночных ставок арендной платы;
- расчет чистого операционного дохода, приходящегося на улучшения, за определенный период времени как произведения стоимости воспроизводства или замещения улучшений на соответствующий коэффициент капитализации доходов от улучшений;
- расчет величины земельной ренты как разности чистого операционного дохода от единого объекта недвижимости за определенный период времени и чистого операционного дохода, приходящегося на улучшения за соответствующий период времени;
- расчет рыночной стоимости земельного участка путем капитализации земельной ренты.

Метод допускает также следующую последовательность действий:

- расчет стоимости воспроизводства или замещения улучшений, соответствующих наиболее эффективному использованию оцениваемого земельного участка;
- расчет чистого операционного дохода от единого объекта недвижимости за определенный период времени на основе рыночных ставок арендной платы;
- расчет рыночной стоимости единого объекта недвижимости путем капитализации чистого операционного дохода за определенный период времени;
- расчет рыночной стоимости земельного участка путем вычитания из рыночной стоимости единого объекта недвижимости стоимости воспроизводства или замещения улучшений.

Чистый операционный доход равен разности действительного валового дохода и операционных расходов. При этом из действительного валового дохода вычитаются только те операционные расходы, которые, как правило, несет арендодатель.

Действительный валовой доход равен разности потенциального валового дохода и потерь от простоя помещений и потерь от неплатежей за аренду.

Потенциальный валовой доход равен доходу, который можно получить от сдачи всей площади единого объекта недвижимости в аренду при отсутствии потерь от невыплат арендной платы. При оценке земельного участка арендные ставки за пользование единым объектом недвижимости рассчитываются на базе рыночных ставок арендной платы (наиболее вероятных ставок арендной платы, по которым объект оценки может быть сдан в аренду на открытом рынке в условиях конкуренции, когда стороны сделки действуют разумно, располагая всей необходимой информацией, а на величине ставки арендной платы не отражаются какие-либо чрезвычайные обстоятельства).

Для пустующих и используемых собственником для собственных нужд помещений также используются рыночные ставки арендной платы. В потенциальный доход включаются и другие доходы, получаемые за счет неотделимых улучшений недвижимости, но не включенные в арендную плату.

Величина операционных расходов определяется исходя из рыночных условий сдачи в аренду единых объектов недвижимости. Операционные расходы подразделяются на: постоянные - не зависящие от уровня заполняемости единого объекта недвижимости, переменные - зависящие от уровня заполняемости единого объекта недвижимости и расходы на замещение элементов улучшений со сроком использования меньше, чем срок использования улучшений в целом (далее - элементов с коротким сроком использования). В состав операционных расходов не входят амортизационные отчисления по недвижимости и расходы по обслуживанию долговых обязательств по недвижимости.

Расчет расходов на замещение элементов улучшений с коротким сроком использования производится путем деления суммы затрат на создание данных элементов улучшений на срок их использования. В процессе выполнения данных расчетов целесообразно учитывать возможность процентного наращивания денежных средств для замены элементов с коротким сроком использования.

Управленческие расходы включаются в состав операционных расходов независимо от того, кто управляет объектом недвижимости - собственник или управляющий.

При расчете коэффициента капитализации для улучшений земельного участка следует учитывать наиболее вероятный темп изменения дохода от улучшений и наиболее вероятное изменение стоимости улучшений (например, при уменьшении стоимости улучшений - учитывать возврат капитала, инвестированного в улучшения).

3. Метод предполагаемого использования

Метод применяется для оценки застроенных и незастроенных земельных участков. Условие применения метода - возможность использования земельного участка способом, приносящим доход. Метод предполагает следующую последовательность действий:

- определение суммы и временной структуры расходов, необходимых для использования земельного участка в соответствии с вариантом его наиболее эффективного использования (например, затрат на создание улучшений земельного участка или затрат на разделение земельного участка на отдельные части, отличающиеся формами, видом и характером использования);
- определение величины и временной структуры доходов от наиболее эффективного использования земельного участка;
- определение величины и временной структуры операционных расходов, необходимых для получения доходов от наиболее эффективного использования земельного участка;
- определение величины ставки дисконтирования, соответствующей уровню риска инвестирования капитала в оцениваемый земельный участок;
- расчет стоимости земельного участка путем дисконтирования всех доходов и расходов, связанных с использованием земельного участка.

При этом под дисконтированием понимается процесс приведения всех будущих доходов и расходов к дате проведения оценки по определенной оценщиком ставке дисконтирования.

Для приведения всех будущих доходов и расходов к дате проведения оценки используются ставки дисконтирования, получаемые на основе анализа ставок отдачи на капитал аналогичных по уровню рисков инвестиций.

Источником доходов может быть сдача в аренду, хозяйственное использование земельного участка или единого объекта недвижимости либо продажа земельного участка или единого объекта недвижимости в наиболее вероятные сроки по рыночной стоимости.

Расчет доходов в варианте сдачи недвижимости в аренду должен предусматривать учет дохода от продажи единого объекта недвижимости в конце прогнозного периода.

5.4. Общее описание методов оценки недвижимости

Затратный подход.

В соответствии с положениями Международного стандарта финансовой отчетности (IFRS) 13 «Оценка справедливой стоимости» затратный подход - метод оценки, при котором отражается сумма, которая потребовалась бы в настоящий момент для замены производительной способности актива (часто называемая текущей стоимостью замещения).

С точки зрения продавца как участника рынка цена, которая была бы получена за актив, основана на той сумме, которую покупатель как участник рынка заплатит, чтобы приобрести или построить замещающий актив, обладающий сопоставимой пользой, с учетом морального износа. Причина этого заключается в том, что покупатель как участник рынка не заплатил бы за актив сумму больше, чем сумма, за которую он мог бы заменить производительную способность данного актива. Моральный износ включает в себя физическое ухудшение, функциональное (технологическое) устаревание и экономическое (внешнее) устаревание и является более широким понятием, чем износ, в целях подготовки и представления финансовой отчетности (распределение исторической стоимости) или налоговых целях (использование определенных сроков полезной службы). Во многих случаях метод текущей стоимости замещения используется для оценки справедливой стоимости материальных активов, которые используются в комбинации с другими активами или с другими активами и обязательствами.

В соответствии с положениями Федерального стандарта оценки "Подходы и методы оценки (ФСО V)", утвержденного Приказом Министерства экономического развития Российской Федерации (Минэкономразвития России) № 200 от 14 апреля 2022 г. затратный подход - Затратный подход представляет собой совокупность методов оценки, основанных на определении затрат, необходимых для воспроизводства или замещения объекта оценки с учетом совокупного обесценения (износа) объекта оценки и (или) его компонентов. Затратный подход основан на принципе замещения.

В целом методические подходы к реализации затратного подхода в указанных стандартах не противоречивы. По этой причине дальнейшее описание методологии основывается на положениях ФСО V и ФСО № 7.

Условия применения затратного подхода (в соответствии с ФСО V). Рассматривая возможность и целесообразность применения затратного подхода, оценщик должен учитывать:

1) возможность для участников рынка создать объект, обладающий такой же полезностью, что и объект оценки, - значимость подхода высокая, когда у участников рынка есть возможность создать объект без значительных юридических ограничений, настолько быстро, что участники рынка не захотят платить значительную премию за возможность немедленного использования оцениваемого актива при его покупке;

2) надежность других подходов к оценке объекта - наиболее высока значимость затратного подхода, когда объект не генерирует непосредственно доход и является специализированным, то есть не продается на рынке отдельно от бизнеса или имущественного комплекса, для которого был создан.

В рамках затратного подхода применяются следующие методы:

1) метод затрат воспроизводства или затрат замещения;

2) метод суммирования стоимости компонентов в составе объекта оценки.

В рамках затратного подхода применяются различные методы, основанные на определении затрат на создание точной копии объекта оценки или объекта, имеющего аналогичные полезные свойства. Критерии признания объекта точной копией объекта оценки или объектом, имеющим сопоставимые полезные свойства, определяются федеральными стандартами оценки, устанавливающими требования к проведению оценки отдельных видов объекта оценки и (или) для специальных целей.

В соответствии с положениями Федерального стандарта оценки «Оценка недвижимости (ФСО № 7)» при применении затратного подхода оценщик учитывает следующие положения:

а) затратный подход рекомендуется применять для оценки объектов недвижимости - земельных участков, застроенных объектами капитального строительства, или объектов капитального строительства, но не их частей, например жилых и нежилых помещений;

б) затратный подход целесообразно применять для оценки недвижимости, если она соответствует наиболее эффективному использованию земельного участка как незастроенного и есть возможность корректной оценки физического износа, а также функционального и внешнего (экономического) устареваний объектов капитального строительства;

в) затратный подход рекомендуется использовать при низкой активности рынка, когда недостаточно данных, необходимых для применения сравнительного и доходного подходов к оценке, а также для оценки недвижимости специального назначения и использования (например, линейных объектов, гидротехнических сооружений, водонапорных башен, насосных станций, котельных, инженерных сетей и другой недвижимости, в отношении которой рыночные данные о сделках и предложениях

отсутствуют);

г) в общем случае стоимость объекта недвижимости, определяемая с использованием затратного подхода, рассчитывается в следующей последовательности:

- определение стоимости прав на земельный участок как незастроенный;
- расчет затрат на создание (воспроизводство или замещение) объектов капитального строительства;
- определение прибыли предпринимателя;
- определение износа и устареваний;
- определение стоимости объектов капитального строительства путем суммирования затрат на создание этих объектов и прибыли предпринимателя и вычитания их физического износа и устареваний;
- определение стоимости объекта недвижимости как суммы стоимости прав на земельный участок и стоимости объектов капитального строительства;

д) для целей определения рыночной стоимости объекта недвижимости с использованием затратного подхода земельный участок оценивается как незастроенный в предположении его наиболее эффективного использования;

е) расчет затрат на создание объектов капитального строительства производится на основании:

- данных о строительных контрактах (договорах) на возведение аналогичных объектов;
- данных о затратах на строительство аналогичных объектов из специализированных справочников;
- сметных расчетов;
- информации о рыночных ценах на строительные материалы;
- других данных;

ж) затраты на создание объектов капитального строительства определяются как сумма издержек, входящих в состав, строительно-монтажных работ, непосредственно связанных с созданием этих объектов, и издержек, сопутствующих их созданию, но не включаемых в состав строительно-монтажных работ;

з) для целей оценки рыночной стоимости недвижимости величина прибыли предпринимателя определяется на основе рыночной информации методами экстракции, экспертных оценок или аналитических моделей с учетом прямых, косвенных и вмененных издержек, связанных с созданием объектов капитального строительства и приобретением прав на земельный участок;

и) величина износа и устареваний определяется как потеря стоимости недвижимости в результате физического износа, функционального и внешнего (экономического) устареваний. При этом износ и устаревания относятся к объектам капитального строительства, относящимся к оцениваемой недвижимости.

Оценка стоимости земельного участка проводится на основе результатов анализа земельного рынка региона и анализа наилучшего и наиболее эффективного использования объекта оценки. Подходы (методы) определения стоимости прав на земельный участок выбираются с учетом вида права, степени активного и открытости земельного рынка в регионе, а также с учетом анализа положений местных (региональных) нормативных актов в области землепользования. Наиболее предпочтительным методом оценки стоимости земельного участка является метод сравнения продаж.

Реализация затратного подхода к оценке, в части расчета стоимости улучшений, возможна с использованием следующих методов:

- метод укрупненных обобщенных показателей стоимости (метод сравнительной единицы);
- метод разбивки по компонентам (метод укрупненных элементных показателей стоимости);
- метод единичных расценок.

Метод сравнительной единицы предполагает расчет стоимости строительства сравнительной единицы (1 м^2, 1 м^3) аналогичного здания. Стоимость сравнительной единицы аналога должна быть скорректирована на имеющиеся различия в сравниваемых объектах (планировка, оборудование, права собственности и т.д.).

Для расчета полной стоимости оцениваемого объекта скорректированная стоимость единицы сравнения умножается на количество единиц сравнения (площадь, объем). Для определения величины затрат обычно используются различные справочные и нормативные материалы (УПСС, УПВС и т.д.).

Информационной базой для приведенной методики расчета может служить ежеквартальное издание консалтинговой компании «КО-ИНВЕСТ» «Индексы цен в строительстве».

Метод разбивки по компонентам заключается в том, что стоимость объекта рассчитывается как сумма стоимостей его отдельных строительных элементов – фундаментов, стен, перекрытий и т.п. Стоимость каждого компонента получают исходя из суммы прямых и косвенных затрат, необходимых

для устройства единицы объема. Данный метод определения стоимости формализуется двумя способами:

- выборкой (суммированием);
- суммированием по частям здания (модульный метод).

Метод единичных расценок заключается в разработке полной сметы на строительство оцениваемого объекта с применением единичных расценок, или на анализе и переработке существующих смет на данный объект. Метод единичных расценок имеет следующие разновидности:

- ресурсный метод;
- базисно – индексный метод.

Ресурсный метод представляет собой калькулирование в текущих ценах и тарифах элементов затрат (ресурсов), необходимых для реализации проектного решения. Ресурсный метод оценки основан на определении объемов или массы основных элементов зданий и сооружений, расхода строительных материалов, расчета стоимости этих материалов в текущих региональных рыночных ценах с последующим добавлением накладных расходов (зарплата, эксплуатационные расходы и пр.).

Базисно – индексный *метод* основан на использовании системы текущих и прогнозируемых индексов по отношению к стоимости, определяемой к базисному уровню. Приведение в уровень текущих цен производится путем произведения базисной стоимости по видам работ или технологическим элементам структуры затрат по строкам сложной сметы на действующий индекс.

Дополнительно к стоимости замещения (воссоздания) улучшений при расчете стоимости объекта затратным подходом необходимо учитывать стоимость земельного участка и норму прибыли инвестора.

Методические основы определения износа улучшений

Износ характеризуется уменьшением полезности объекта недвижимости, его потребительской привлекательности с точки зрения потенциального инвестора и выражается в снижении стоимости под воздействием различных факторов со временем. В зависимости от причин, вызывающих обесценивание объекта недвижимости, выделяют следующие виды износа:

- физический износ;
- функциональный износ;
- внешний или экономический износ.

Физический износ – это утрата первоначальных технико-эксплуатационных качеств объекта недвижимости в результате воздействия природно-климатических факторов и жизнедеятельности человека. Физический износ бывает устранимым и неустранимым.

Устранимый физический износ – это такой износ, затраты на устранение которого меньше, чем получаемый в результате его устранения доход (увеличение стоимости объекта).

Неустранимый физический износ – это такой износ, затраты на устранение которого больше, чем получаемый в результате его устранения доход (увеличение стоимости объекта).

Для определения физического износа могут быть использованы следующие методы:

- нормативный метод, основанный на использовании различных нормативных инструкций межотраслевого и ведомственного уровня;
- стоимостной метод, основанный на определении затрат, необходимых на проведение ремонтных мероприятий, обеспечивающих восстановление конструкций;
- метод срока жизни, основанный на учете эффективного возраста и срока экономической жизни.

Функциональный износ (устаревание) – это уменьшение стоимости объекта недвижимости в результате его несоответствия современным требованиям рынка к планировке, техническому оснащению, дизайну и др.

Для определения функционального износа могут быть использованы следующие методы:

- метод капитализации потерь в арендной плате, основанный на расчете текущей стоимости недополученных доходов;
- метод капитализации избыточных эксплуатационных затрат, основанный на расчете текущей стоимости избыточных расходов.

Внешний или экономический износ (устаревание) вызывается изменением внешних по отношению к объекту оценки факторов – изменением ситуации на рынке, неблагоприятное окружение, экологические условия, ухудшение финансовых и законодательных условий и т.д.

Для определения функционального (внешнего) износа могут быть использованы следующие методы:

- метод капитализации потерь в арендной плате;
- метод парных продаж;
- метод срока жизни.

Сравнительный (рыночный) подход.

В соответствии с положениями Международного стандарта финансовой отчетности (IFRS) 13 «Оценка справедливой стоимости» при рыночном подходе используются цены и другая уместная информация, генерируемая рыночными операциями с идентичными или сопоставимыми (то есть аналогичными) активами, обязательствами или группой активов и обязательств, такой как бизнес.

Например, в методах оценки, совместимых с рыночным подходом, часто используются рыночные множители, возникающие из комплекта сопоставимых показателей. Множители могут находиться в одних диапазонах с другим множителем по каждому сопоставимому показателю. Для выбора надлежащего множителя из диапазона требуется использовать суждение с учетом качественных и количественных факторов, специфических для оценки.

Методы оценки, совместимые с рыночным подходом, включают матричное ценообразование. Матричное ценообразование - это математический метод, используемый преимущественно для оценки некоторых видов финансовых инструментов, таких как долговые ценные бумаги, не основываясь лишь на котируемых ценах на определенные ценные бумаги, а скорее на отношении ценных бумаг к другим котируемым ценным бумагам, используемым как ориентир.

В соответствии с положениями Федерального стандарта оценки "Подходы и методы оценки (ФСО V)", утвержденного Приказом Министерства экономического развития Российской Федерации (Минэкономразвития России) № 200 от 14 апреля 2022 г. сравнительный подход представляет собой совокупность методов оценки, основанных на сравнении объекта оценки с идентичными или аналогичными объектами (аналогами). Сравнительный подход основан на принципах ценового равновесия и замещения.

В целом методические подходы к реализации сравнительного (рыночного) подхода в указанных стандартах не противоречивы. По этой причине дальнейшее описание методологии основывается на положениях ФСО V и ФСО № 7.

Условия применения сравнительного подхода (в соответствии с ФСО V). Сравнительный подход представляет собой совокупность методов оценки, основанных на сравнении объекта оценки с идентичными или аналогичными объектами (аналогами). Сравнительный подход основан на принципах ценового равновесия и замещения.

Рассматривая возможность и целесообразность применения сравнительного подхода, оценщику необходимо учитывать объем и качество информации о сделках с объектами, аналогичными объекту оценки, в частности:

1) активность рынка (значимость сравнительного подхода тем выше, чем больше сделок с аналогами осуществляется на рынке);

2) доступность информации о сделках (значимость сравнительного подхода тем выше, чем надежнее информация о сделках с аналогами);

3) актуальность рыночной ценовой информации (значимость сравнительного подхода тем выше, чем меньше удалены во времени сделки с аналогами от даты оценки и чем стабильнее рыночные условия были в этом интервале времени);

4) степень сопоставимости аналогов с объектом оценки (значимость сравнительного подхода тем выше, чем ближе аналоги по своим существенным характеристикам к объекту оценки и чем меньше корректировок требуется вносить в цены аналогов).

В соответствии с положениями Федерального стандарта оценки «Оценка недвижимости (ФСО № 7)» при применении сравнительного подхода к оценке недвижимости оценщик учитывает следующие положения:

а) сравнительный подход применяется для оценки недвижимости, когда можно подобрать достаточное для оценки количество объектов-аналогов с известными ценами сделок и (или) предложений;

б) в качестве объектов-аналогов используются объекты недвижимости, которые относятся к одному с оцениваемым объектом сегменту рынка и сопоставимы с ним по ценообразующим факторам. При этом для всех объектов недвижимости, включая оцениваемый, ценообразование по каждому из указанных факторов должно быть единообразным;

в) при проведении оценки должны быть описаны объем доступных оценщику рыночных данных об объектах-аналогах и правила их отбора для проведения расчетов. Использование в расчетах лишь части доступных оценщику объектов-аналогов должно быть обосновано в отчете об оценке;

г) для выполнения расчетов используются типичные для аналогичного объекта сложившиеся на рынке оцениваемого объекта удельные показатели стоимости (единицы сравнения), в частности цена или арендная плата за единицу площади или единицу объема;

д) в зависимости от имеющейся на рынке исходной информации в процессе оценки недвижимости могут использоваться качественные методы оценки (относительный сравнительный анализ, метод экспертных оценок и другие методы), количественные методы оценки (метод регрессионного анализа, метод количественных корректировок и другие методы), а также их сочетания.

При применении *качественных методов* оценка недвижимости выполняется путем изучения взаимосвязей, выявляемых на основе анализа цен сделок и (или) предложений с объектами-аналогами или соответствующей информации, полученной от экспертов, и использования этих взаимосвязей для проведения оценки в соответствии с технологией выбранного для оценки метода.

При применении *метода корректировок* каждый объект-аналог сравнивается с объектом оценки по ценообразующим факторам (элементам сравнения), выявляются различия объектов по этим факторам и цена объекта-аналога или ее удельный показатель корректируется по выявленным различиям с целью дальнейшего определения стоимости объекта оценки. При этом корректировка по каждому элементу сравнения основывается на принципе вклада этого элемента в стоимость объекта.

При применении *методов регрессионного анализа* оценщик, используя данные сегмента рынка оцениваемого объекта, конструирует модель ценообразования, соответствующую рынку этого объекта, по которой определяет расчетное значение искомой стоимости;

е) для сравнения объекта оценки с другими объектами недвижимости, с которыми были совершены сделки или которые представлены на рынке для их совершения, обычно используются следующие элементы сравнения:

- передаваемые имущественные права, ограничения (обременения) этих прав;
- условия финансирования состоявшейся или предполагаемой сделки (вид оплаты, условия кредитования, иные условия);
- условия продажи (нетипичные для рынка условия, сделка между аффилированными лицами, иные условия);
- условия рынка (изменения цен за период между датами сделки и оценки, скидки к ценам предложений, иные условия);
- вид использования и (или) зонирование;
- местоположение объекта;
- физические характеристики объекта, в том числе свойства земельного участка, состояние объектов капитального строительства, соотношение площади земельного участка и площади его застройки, иные характеристики;
- экономические характеристики (уровень операционных расходов, условия аренды, состав арендаторов, иные характеристики);
- наличие движимого имущества, не связанного с недвижимостью;
- другие характеристики (элементы), влияющие на стоимость;

ж) помимо стоимости, сравнительный подход может использоваться для определения других расчетных показателей, например арендных ставок, износа и устареваний, ставок капитализации и дисконтирования.

Доходный подход.

В соответствии с положениями Международного стандарта финансовой отчетности (IFRS) 13 «Оценка справедливой стоимости» при использовании доходного подхода будущие суммы (например, потоки денежных средств или доходы и расходы) преобразовываются в единую сумму на текущий момент (то есть дисконтированную). При использовании доходного подхода оценка справедливой стоимости отражает текущие рыночные ожидания в отношении таких будущих сумм. Такие методы оценки включают, например, следующее:

- методы оценки по приведенной стоимости;
- модели оценки опциона, такие как формула Блэка-Шоулса-Мертона или биномиальная модель (то есть структурная модель), которые включают методы оценки по приведенной стоимости и отражают как временную, так и внутреннюю стоимость опциона;
- метод дисконтированных денежных потоков, который используется для оценки справедливой стоимости некоторых нематериальных активов.

В соответствии с положениями Федерального стандарта оценки "Подходы и методы оценки (ФСО V)", утвержденного Приказом Министерства экономического развития Российской Федерации (Минэкономразвития России) № 200 от 14 апреля 2022 г. доходный подход представляет собой совокупность методов оценки, основанных на определении текущей стоимости ожидаемых будущих денежных потоков от использования объекта оценки. Доходный подход основан на принципе ожидания выгод.

В целом методические подходы к реализации доходного подхода в указанных стандартах не противоречивы. По этой причине дальнейшее описание методологии основывается на положениях ФСО V и ФСО № 7.

Условия применения доходного подхода (в соответствии с ФСО V). Доходный подход представляет собой совокупность методов оценки, основанных на определении текущей стоимости ожидаемых будущих денежных потоков от использования объекта оценки. Доходный подход основан на принципе

Передан через Диадок 20.05.2025 10:35 GMT+03:00
d59efc15-a923-4062-a195-f3d0e608d805
Страница 71 из 121

ожидания выгод.

Рассматривая возможность и целесообразность применения доходного подхода, оценщику необходимо учитывать:

1) способность объекта приносить доход (значимость доходного подхода выше, если получение дохода от использования объекта соответствует целям приобретения объекта участниками рынка);

2) степень неопределенности будущих доходов (значимость доходного подхода тем ниже, чем выше неопределенность, связанная с суммами и сроками поступления будущих доходов от использования объекта).

В рамках доходного подхода применяются различные методы, основанные на прямой капитализации или дисконтировании будущих денежных потоков (доходов).

В соответствии с положениями Федерального стандарта оценки «Оценка недвижимости (ФСО № 7)» при применении доходного подхода оценщик учитывает следующие положения:

а) доходный подход применяется для оценки недвижимости, генерирующей или способной генерировать потоки доходов;

б) в рамках доходного подхода стоимость недвижимости может определяться методом прямой капитализации, методом дисконтирования денежных потоков или методом капитализации по расчетным моделям;

в) *метод прямой капитализации* применяется для оценки объектов недвижимости, не требующих значительных капитальных вложений в их ремонт или реконструкцию, фактическое использование которых соответствует их наиболее эффективному использованию. Определение стоимости объектов недвижимости с использованием данного метода выполняется путем деления соответствующего рынку годового дохода от объекта на общую ставку капитализации, которая при этом определяется на основе анализа рыночных данных о соотношениях доходов и цен объектов недвижимости, аналогичных оцениваемому объекту;

г) *метод дисконтирования денежных потоков* применяется для оценки недвижимости, генерирующей или способной генерировать потоки доходов с произвольной динамикой их изменения во времени путем дисконтирования их по ставке, соответствующей доходности инвестиций в аналогичную недвижимость;

д) *метод капитализации по расчетным моделям* применяется для оценки недвижимости, генерирующей регулярные потоки доходов с ожидаемой динамикой их изменения. Капитализация таких доходов проводится по общей ставке капитализации, конструируемой на основе ставки дисконтирования, принимаемой в расчет модели возврата капитала, способов и условий финансирования, а также ожидаемых изменений доходов и стоимости недвижимости в будущем;

е) структура (учет налогов, возврата капитала, темпов изменения доходов и стоимости актива) используемых ставок дисконтирования и (или) капитализации должна соответствовать структуре дисконтируемого (капитализируемого) дохода;

ж) для недвижимости, которую можно сдавать в аренду, в качестве источника доходов следует рассматривать арендные платежи;

з) оценка недвижимости, предназначенной для ведения определенного вида бизнеса (например, гостиницы, рестораны, автозаправочные станции), может проводиться на основании информации об операционной деятельности этого бизнеса путем выделения из его стоимости составляющих, не относящихся к оцениваемой недвижимости.

5.5. Согласование результатов оценки

В соответствии с п. 3 ФСО V при применении нескольких подходов и методов оценщик использует процедуру согласования их результатов. В случае существенных расхождений результатов подходов и методов оценки оценщик анализирует возможные причины расхождений, устанавливает подходы и методы, позволяющие получить наиболее достоверные результаты с учетом факторов, указанных в пункте 2 настоящего федерального стандарта оценки. Не следует применять среднюю арифметическую величину или иные математические правила взвешивания в случае существенных расхождений промежуточных результатов методов и подходов оценки без такого анализа. В результате анализа оценщик может обоснованно выбрать один из полученных результатов, полученных при использовании методов и подходов, для определения итоговой стоимости объекта оценки.

В соответствии с положениями Международного стандарта финансовой отчетности (IFRS) 13 «Оценка справедливой стоимости» если для оценки справедливой стоимости используются множественные методы оценки, то результаты (то есть соответствующие показатели справедливой стоимости) должны оцениваться путем рассмотрения целесообразности диапазона значений, обозначенных данными результатами. Оценка справедливой стоимости - это значение в пределах такого диапазона, которое наиболее точно представляет справедливую стоимость в сложившихся обстоятельствах.

В соответствии с требованиями Федерального стандарта оценки «Оценка недвижимости (ФСО № 7)» в случае использования в рамках какого-либо из подходов к оценке недвижимости нескольких методов оценки выполняется предварительное согласование их результатов с целью получения промежуточного результата оценки недвижимости данным подходом.

В процессе согласования промежуточных результатов оценки недвижимости, полученных с применением разных подходов, следует проанализировать достоинства и недостатки этих подходов, объяснить расхождение промежуточных результатов и на основе проведенного анализа определить итоговый результат оценки недвижимости.

При недостаточности рыночных данных, необходимых для реализации какого-либо из подходов к оценке недвижимости в соответствии с требованиями настоящего Федерального стандарта оценки и общих стандартов оценки ФСО I - ФСО VI, в рамках выбранного подхода на основе имеющихся данных рекомендуется указать ориентировочные значения (значение) оцениваемой величины, которые не учитываются при итоговом согласовании, но могут быть использованы в качестве поверочных к итоговому результату оценки недвижимости.

После проведения процедуры согласования оценщик, помимо указания в отчете об оценке итогового результата оценки стоимости недвижимости, приводит свое суждение о возможных границах интервала, в котором, по его мнению, может находиться эта стоимость, если в задании на оценку не указано иное.

В целом, методические подходы к реализации согласования результатов, не противоречивы и допускают возможность указания наряду с конкретной величиной стоимости еще и интервальных значений.

РАЗДЕЛ VI. ОПИСАНИЕ ПРОЦЕССА ОЦЕНКИ ОБЪЕКТА (ОБЪЕКТОВ) ОЦЕНКИ

6.1. Выбор подходов и методов оценки

Применение или отказ от использования подходов и методов в проведении оценки стоимости оцениваемого имущества регулируется федеральным законом и федеральными стандартами оценки, номера статей и пунктов (с контекстом) представлены ниже:

- Статья 14 «Права оценщика» - ФЗ от 29 июля 1998 г. № 135-ФЗ «Об оценочной деятельности в Российской Федерации» (в последней редакции): «Оценщик имеет право: применять самостоятельно методы проведения оценки объекта оценки в соответствии со стандартами оценки»;
- п. 1. Раздела I. Подходы к оценке - ФСО V: «При проведении оценки используются сравнительный, доходный и затратный подходы. При применении каждого из подходов к оценке используются различные методы оценки. Оценщик может применять методы оценки, не указанные в федеральных стандартах оценки, с целью получения наиболее достоверных результатов оценки»;
- п. 2. Раздела I. Подходы к оценке - ФСО V: «В процессе оценки оценщик рассматривает возможность применения всех подходов к оценке, в том числе для подтверждения выводов, полученных при применении других подходов. При выборе подходов и методов оценки оценщику необходимо учитывать специфику объекта оценки, цели оценки, вид стоимости, достаточность и достоверность исходной информации, допущения и ограничения оценки. Ни один из подходов и методов оценки не является универсальным, применимым во всех случаях оценки. В то же время оценщик может использовать один подход и метод оценки, если применение данного подхода и метода оценки приводит к наиболее достоверному результату оценки с учетом доступной информации, допущений и ограничений проводимой оценки»;
- п. 25 Раздел VII. Подходы к оценке – ФСО №7: «Оценщик вправе использовать иную методологию расчетов и самостоятельно определять метод (методы) оценки недвижимости в рамках каждого из выбранных подходов, основываясь на принципах существенности, обоснованности, однозначности, проверяемости и достаточности. При этом в отчете об оценке необходимо привести описание выбранного оценщиком метода (методов), позволяющее пользователю отчета об оценке понять логику процесса определения стоимости и соответствие выбранного оценщиком метода (методов) объекту недвижимости, принципам оценки, определяемому виду стоимости и предполагаемому использованию результатов оценки».

Применение затратного подхода для оценки стоимости земельных участков является невозможным в связи с тем, что воспроизвести земельный участок нельзя, так как он является частью земной поверхности.

Анализ возможности использования сравнительного и доходного подходов и методов оценки в рамках каждого из указанных подходов для оцениваемого земельного участка, представлен в табл. 36.

Таблица 36.

Анализ возможности использования подходов и методов оценки земельного участка

Метод	Оценка возможности использования	Заключение об использовании метода	Заключение об использовании подхода
Сравнительный подход			
Качественные методы оценки (относительный сравнительный анализ, метод экспертных оценок и другие методы)	При проведении настоящей оценки данный метод использовался при определении части поправок, количественное значение которых определяется в основном экспертными методами, а именно: поправки на условия рынка (в части скидки к ценам предложений).	Целесообразно использовать метод экспертных оценок в части расчета поправки на условия рынка (в части поправки к ценам предложений)	Сравнительный подход используется, в рамках сравнительного подхода используются метод корректировок и метод экспертных оценок (в части определения отдельных корректировок)
Метод корректировок	В открытых источниках информации имеется информация об офертах к продаже земельных участков под жилищное строительство. Данное обстоятельство создает предпосылки для использования данного метода.	Метод использовать целесообразно	
Метод регрессионного анализа	В результате проведенного анализа возможности использования аппарата корреляционно-регрессионного анализа, определено, что количества объектов анализа не достаточно для построения модели. По данной причине метод регрессионного анализа при проведении настоящей оценки не использовался.	Метод использовать нецелесообразно	

Метод	Оценка возможности использования	Заключение об использовании метода	Заключение об использовании подхода
Метод выделения	Ввиду того, что в рамках сравнительного подхода предполагается использовать метод корректировок, то данный метод (метод выделения) Оценщик принял решение не использовать.	Метод использовать нецелесообразно	
Метод распределения	Ввиду того, что в рамках сравнительного подхода предполагается использовать метод корректировок, то данный метод (метод распределения) Оценщик принял решение не использовать.	Метод использовать нецелесообразно	
	Доходный подход		
Метод предполагаемого использования	Метод применяется для оценки застроенных и незастроенных земельных участков. Условие применения метода - возможность использования земельного участка способом, приносящим доход. Ввиду отсутствия у Оценщиков норм и правил застройки земельных участков в районе нахождения объекта (объектов) оценки, Оценщик принял решение об отказе в использовании данного метода. Кроме того, в рамках настоящего отчета Оценщик принял решение определять стоимость объекта (объектов) оценки сравнительным подходом, т.к., по мнению Оценщика, сравнительный подход наиболее точно дает возможность определить стоимость объекта (объектов).	Метод использовать нецелесообразно	
Метод капитализации земельной ренты	В открытых источниках отсутствует информация об аренде земельных участков, аналогичных объекту (объектам) оценки. Данное обстоятельство позволяет отказаться от использования данного метода.	Метод использовать нецелесообразно	Доходный подход не используется.
Метод остатка	Метод применяется для оценки застроенных и незастроенных земельных участков. Условие применения метода - возможность застройки земельных участков улучшениями, приносящими доход. Ввиду отсутствия у Оценщиков норм и правил застройки земельных участков в районе нахождения объекта (объектов) оценки, Оценщик принял решение об отказе в использовании данного метода. Кроме того, в рамках настоящего отчета Оценщик принял решение определять стоимость объекта (объектов) оценки сравнительным подходом, т.к., по мнению Оценщика, сравнительный подход наиболее точно дает возможность определить стоимость объекта (объектов).	Метод использовать нецелесообразно	

Источник: 1. Анализ Оценщика.

Таким образом, при проведении настоящей оценки для определения стоимости земельного участка используется сравнительный подход, в рамках которого используются качественные методы оценки (метод экспертных оценок) и метод корректировок.

Анализ возможности использования подходов и методов оценки для оцениваемого здания (жилого дома) представлен в табл. 37.

Таблица 37.

Анализ возможности использования подходов и методов оценки для оцениваемого здания

Метод	Оценка возможности использования	Заключение об использовании метода	Заключение об использовании подхода
	Затратный подход		
Метод укрупненных обобщенных показателей стоимости (метод сравнительной единицы)	Существующая информационная и справочная база сборников УПСС (укрупненные показатели стоимости строительства) позволяет рассчитать стоимость строительства оцениваемого здания.	Метод использовать целесообразно	Затратный подход используется, в рамках затратного подхода используется метод сравнительной единицы.
Метод разбивки по компонентам (метод укрупненных элементных показателей стоимости)	Ввиду того, что в рамках затратного подхода предполагается использовать метод сравнительной единицы, то данный метод (метод укрупненных элементных показателей стоимости) при проведении настоящей оценки не использовался.	Метод использовать нецелесообразно	
Метод единичных расценок	Ввиду того, что в рамках затратного подхода предполагается использовать метод сравнительной единицы, то данный метод (метод единичных расценок) при проведении настоящей оценки не использовался.	Метод использовать нецелесообразно	

Передан через Диадок 20.05.2025 10:35 GMT+03:00
d59efc15-a923-4062-a195-f3d0e608d805
Страница 75 из 121

Метод	Оценка возможности использования	Заключение об использовании метода	Заключение об использовании подхода
	Сравнительный подход		
Качественные методы оценки (относительный сравнительный анализ, метод экспертных оценок и другие методы)	Ввиду того, что оцениваемое улучшение (жилой дом) подлежит сносу, то методы сравнительного подхода не использовались.	Метод использовать нецелесообразно	Сравнительный подход не используется.
Метод корректировок		Метод использовать нецелесообразно	
Метод регрессионного анализа		Метод использовать нецелесообразно	
	Доходный подход		
Метод дисконтирования денежных потоков	Ввиду того, что оцениваемое улучшение (жилой дом) подлежит сносу, то методы доходного подхода не использовались.	Метод использовать нецелесообразно	Доходный подход не используется.
Метод прямой капитализации		Метод использовать нецелесообразно	
Метод капитализации по расчетным моделям		Метод использовать нецелесообразно	

Источник: 1. Анализ Оценщика.

Таким образом, при проведении настоящей оценки, для определения стоимости жилого дома, используется затратный подход, в рамках которого используется метод укрупненных обобщенных показателей стоимости (метод сравнительной единицы).

6.2. Расчет стоимости объекта (объектов) оценки сравнительным (рыночным) подходом

6.2.1. Общие положения

В соответствии с Международным стандартом финансовой отчетности (IFRS) 13 «Оценка справедливой стоимости» при рыночном подходе используются цены и другая уместная информация, генерируемая рыночными операциями с идентичными или сопоставимыми (то есть аналогичными) активами, обязательствами или группой активов и обязательств, такой как бизнес.

Согласно федеральному стандарту оценки «Подходы и методы оценки (ФСО V)» сравнительный подход представляет собой совокупность методов оценки, основанных на сравнении объекта оценки с идентичными или аналогичными объектами (аналогами). Сравнительный подход основан на принципах ценового равновесия и замещения.

Рассматривая возможность и целесообразность применения сравнительного подхода, оценщику необходимо учитывать объем и качество информации о сделках с объектами, аналогичными объекту оценки.

Если сведения о совершенных сделках отсутствуют или их недостаточно для определения стоимости объекта оценки, оценщик может использовать цены предложений.

Сравнение объекта оценки с аналогами может проводиться с использованием различных количественных параметров измерения объекта оценки, представляющих собой единицы сравнения.

Таким образом, можно заключить, что принцип определения стоимости сравнительным подходом не противоречит принципам определения стоимости рыночным подходом.

6.2.2. Расчет стоимости объекта (объектов) оценки методом корректировок

Как отмечалось ранее, при проведении настоящей оценки, для определения стоимости объекта (объектов) оценки, используется сравнительный (рыночный) подход в рамках, которого применятся метод корректировок.

Оценка стоимости методом корректировок предполагает следующую последовательность действий:

1. Выбор объектов-аналогов.

2. Выбор единицы сравнения.

3. Определение элементов, по которым осуществляется сравнение объекта оценки с объектами - аналогами (далее - элементов сравнения).

4. Определение по каждому из элементов сравнения характера и степени отличий каждого аналога от оцениваемого объекта.

5. Определение по каждому из элементов сравнения корректировок цен аналогов, соответствующих характеру и степени отличий каждого аналога от оцениваемого объекта.

6. Корректировка по каждому из элементов сравнения цен каждого аналога, сглаживающая их отличия от оцениваемого объекта.

7. Расчет стоимости объекта путем обоснованного обобщения скорректированных цен аналогов.

Расчет стоимости земельного участка сравнительным подходом

Выбор объектов-аналогов

Объекты-аналоги отбирались исходя из сопоставимости с объектом оценки.

Результаты выбора объектов-аналогов для дальнейших расчетов представлены в табл. 38.

Таблица 38.

Результаты выбора объектов-аналогов

Объект анализа	Объект-аналог	Адрес объекта	Площадь объекта, кв. м	Категория земель	ВРИ	Коммуникации	Цена, руб.	Удельная цена, руб./кв. м	Примечание
Объект анализа 1	Объект-аналог 1	Ханты-Мансийский АО, Ханты-Мансийск, ул. 8 Марта	850	земли населенных пунктов	ИЖС	возможность использования центральных коммуникаций	14 900 000	17 529	капитальные постройки отсутствуют
Объект анализа 2	Объект-аналог 2	Ханты-Мансийский АО, Ханты-Мансийск, Пионерская ул.	700	земли населенных пунктов	ИЖС	возможность использования центральных коммуникаций	12 000 000	17 143	капитальные постройки отсутствуют
Объект анализа 3	Объект-аналог 3	Ханты-Мансийский АО, Ханты-Мансийск, ул. Ленина	850	земли населенных пунктов	ИЖС	возможность использования центральных коммуникаций	14 500 000	17 059	капитальные постройки отсутствуют
Объект анализа 4	Объект-аналог 4	Ханты-Мансийский АО, Ханты-Мансийск, ул. Ленина	780	земли населенных пунктов	ИЖС	возможность использования центральных коммуникаций	13 420 000	17 205	капитальные постройки отсутствуют

Источник: 1. Расчеты Оценщика 2. Анализ Оценщика.

Определение единицы сравнения

Для объектов недвижимости наиболее распространенными единицами сравнения цены продажи являются удельные единицы измерения цены – цена одного квадратного метра.

Значение данного параметра определялось на основе зависимости следующего вида:

$$C_{уд.} = \frac{C}{S_{об.}},$$

где:

C - общая цена объекта, предлагаемого к продаже, руб.;

$S_{ЗУ}$ - площадь объекта, кв. м.

Таким образом, в качестве единицы сравнения принята единица измерения - 1 кв. м объекта. Выбор данной единицы сравнения обусловлен:

- выбором данной единицы в качестве основной при организации учета объектов недвижимости;
- возможностью определить площадь любого объекта недвижимости в кв. м.

Определение элементов сравнения

При проведении настоящей оценки объекты-аналоги и объекты оценки сравнивались по следующим характеристикам:

1. Передаваемые имущественные права, ограничения (обременения) этих прав.
2. Условия финансирования.
3. Условия продажи.
4. Условия рынка (в части отношения даты оценки и дат оферт).
5. Условия рынка (в части скидки к ценам предложений).
6. Вид использования и (или) зонирование:
   - категория объекта;
   - разрешенное использование объекта.
7. Местоположение, а именно:
   - адрес объекта;
   - типовая территориальная зона в пределах региона;
   - типовая территориальная зона в пределах города;
8. Физические характеристики:
   - площадь;

- наличие коммуникаций;
- рельеф объекта;
- форма объекта.

9. Экономические характеристики:
   - уровень операционных расходов;
   - условия аренды;
   - состав арендаторов;
   - иные характеристики.
10. Наличие движимого имущества, не связанного с недвижимостью.
11. Другие характеристики:
   - наличие подъездных дорог;
   - наличие факторов, повышающих стоимость объектов;
   - сведения о близости к объектам, нарушающим экологию местности.

Сравнение объекта оценки и объектов-аналогов представлено в табл. 39.

Таблица 39.

Сравнение объектов оценки и объектов-аналогов

Элементы сравнения	Объект оценки	Объект-аналог 1	Объект-аналог 2	Объект-аналог 3	Объект-аналог 4	Результаты сравнения
Передаваемые имущественные права, ограничения (обременения) этих прав	право собственности	право собственности	право собственности	право собственности	право собственности	Отличий нет, корректировка не проводилась
Условия финансирования	полная оплата	полная оплата	полная оплата	полная оплата	полная оплата	Отличий нет, корректировка не проводилась
Условия продажи	розничная продажа	розничная продажа	розничная продажа	розничная продажа	розничная продажа	Отличий нет, корректировка не проводилась
Условия рынка (в части отношения даты оценки и дат оферт)	дата оценки	актуально на дату оценки	актуально на дату оценки	актуально на дату оценки	актуально на дату оценки	Отличий нет, корректировка не проводилась
Условия рынка (в части скидки к ценам предложений)	приравнивается к сделке	оферта	оферта	оферта	оферта	Отличия существенные, вводится поправка на условия рынка (в части скидки к ценам предложений)
Вид использования и (или) зонирование						
- категория	*земли населенных пунктов*	*земли населенных пунктов*	*земли населенных пунктов*	*земли населенных пунктов*	*земли населенных пунктов*	*Отличий нет, корректировка не проводилась*
- разрешенное использование	*ИЖС*	*ИЖС*	*ИЖС*	*ИЖС*	*ИЖС*	*Отличий нет, корректировка не проводилась*
Местоположение:						
- адрес объекта	*АО Ханты-Мансийский автономный округ – Югра, г. Ханты-Мансийск, ул. П.Лумумбы, д.51*	*Ханты-Мансийский АО, Ханты-Мансийск, ул. 8 Марта*	*Ханты-Мансийский АО, Ханты-Мансийск, Пионерская ул.*	*Ханты-Мансийский АО, Ханты-Мансийск, ул. Ленина*	*Ханты-Мансийский АО, Ханты-Мансийск, ул. Ленина*	*Отличия не существенные, корректировка не проводилась*
- типовая территориальная зона в пределах региона	*ТЗ № 1*	*ТЗ № 1*	*ТЗ № 1*	*ТЗ № 1*	*ТЗ № 1*	*Отличий нет, корректировка не проводилась*
- типовая территориальная зона в пределах города	*ТЗ № 1*	*ТЗ № 1*	*ТЗ № 1*	*ТЗ № 1*	*ТЗ № 1*	*Отличий нет, корректировка не проводилась*
Физические характеристики:						
- площадь, кв. м	*975 +/- 11*	*850,0*	*700,0*	*850,0*	*780,0*	*Отличия существенные, вводится поправка на площадь*
- наличие коммуникаций	*сети электроснабжения, водоснабжения, канализации, отопления, газоснабжения заведены*	*возможность использования центральных коммуникаций*	*возможность использования центральных коммуникаций*	*возможность использования центральных коммуникаций*	*возможность использования центральных коммуникаций*	*Отличий нет*, корректировка не проводилась*
- рельеф объекта	*без сильных перепадов высот*	*нет данных*	*нет данных*	*нет данных*	*нет данных*	*Отличия выявить невозможно, корректировка не требуется*
- форма объекта	*относительно правильная*	*нет данных*	*нет данных*	*нет данных*	*нет данных*	*Отличия выявить невозможно, корректировка не*

Элементы сравнения	Объект оценки	Объект-аналог 1	Объект-аналог 2	Объект-аналог 3	Объект-аналог 4	Результаты сравнения
						требуется
Экономические характеристики						
- уровень операционных расходов	*земельный налог в соответствии с действующим законодательством*	*земельный налог в соответствии с действующим законодательством*	*земельный налог в соответствии с действующим законодательством*	*земельный налог в соответствии с действующим законодательством*	*земельный налог в соответствии с действующим законодательством*	*Отличий нет, корректировка не проводилась*
- условия аренды	*нет данных*	*нет данных*	*нет данных*	*нет данных*	*нет данных*	*Отличий нет, корректировка не проводилась*
- состав арендаторов	*нет данных*	*нет данных*	*нет данных*	*нет данных*	*нет данных*	*Отличий нет, корректировка не проводилась*
- иные характеристики	*нет данных*	*нет данных*	*нет данных*	*нет данных*	*нет данных*	*Отличий нет, корректировка не проводилась*
Наличие движимого имущества, не связанного с недвижимостью	отсутствует	отсутствует	отсутствует	отсутствует	отсутствует	Отличий нет, корректировка не проводилась
Другие характеристики						
- наличие подъездных дорог	*есть*	*есть*	*есть*	*есть*	*есть*	*Отличий нет, корректировка не проводилась*
- наличие факторов, повышающих стоимость объектов.	*нет*	*нет*	*нет*	*нет*	*нет*	*Отличий нет, корректировка не проводилась*
- сведения о близости к объектам, нарушающим экологию местности	*нет*	*нет*	*нет*	*нет*	*нет*	*Отличий нет, корректировка не проводилась*
Дополнительные характеристики	оценивается как условно свободный	капитальные постройки отсутствуют	капитальные постройки отсутствуют	капитальные постройки отсутствуют	капитальные постройки отсутствуют	*Отличий нет, корректировка не проводилась*

Источник: 1. Анализ Оценщика.

**Примечание: имеющиеся подключения к коммуникациям не могут быть учтены в стоимости Объекта оценки, т.к. в соответствии с наиболее эффективным использованием оцениваемый жилой дом целесообразно снести для строительства многоквартирного дома, для чего потребуется получение новых технических условий, соответствующих новому проекту, и, соответственно, повторное подключение к коммуникациям. Таким образом, Объект оценки рассматривается с возможностью подключения к центральным коммуникациям, что сопоставимо с объектами-аналогами.*

Внесение корректировок

Анализ данных представленных в табл. 39, показывает, что к удельной цене объектов-аналогов необходимо внести следующие поправки:

- поправку на условия рынка (в части скидки к ценам предложений);
- поправку на площадь.

Описание проведенных корректировок

Поправка на условия рынка (в части скидки к ценам предложений).

Как правило, при закрытии сделок по купле-продаже недвижимости, возможно, некоторое снижение платежа (в результате торга).

Основной мотивацией участников сделки купли-продажи недвижимости является максимизация собственной выгоды, проявляющаяся в некотором снижении платежа (в результате торга) от первоначально ожидаемого продавцом.

По данным аналитического портала statrielt.ru, значения величины поправки на уторгование к ценам предложений, для земельных участков находятся в следующих диапазонах (табл. 40).

Таблица 40.

Скидки на торг, уторгование при продаже земельных участков на 01.04.2025 года

Категория: Корректировки рыночной стоимости земельных участков (опубликовано 11.04.2025 г.)

Коэффициенты Скидки на торг - отношение цен фактических рыночных сделок к ценам рекламных предложений земельных участков, опубликованных на федеральных и региональных сайтах Российской Федерации.

Определены на основе опроса участников рынка (собственников объектов недвижимости, инвесторов или их представителей), проведенного по итогам прошедшего квартала на сайте Statrielt:

№	Объекты недвижимости	Нижняя граница	Верхняя граница	Среднее значение по РФ [2]	По регионам [3]		
					А группа	Б группа	В группа
1	**Земли населенных пунктов для смешанной коммерческой (офисные, торговые, коммунальные, складские, производственные) и жилой застройки** - в зависимости от плотности застройки и престижности окружающей территории, вида разрешенного использования, пешеходного и транспортного трафика, общей площади и инженерной обеспеченности участка, качества дорог	0,92	0,98	**0,96**	**0,96**	**0,96**	**0,95**
2	**Земли населенных пунктов под многоэтажную преимущественно жилую застройку** - в зависимости от плотности застройки окружающей территории и технических возможностей подведения инженерных коммуникаций, престижности района и социального окружения, общей площади участка, степени развития общественного транспорта	0,92	0,99	**0,96**	**0,96**	**0,96**	**0,95**
3	**Земли населенных пунктов под ИЖС [1], ЛПХ, ДНП и СНТ** - в зависимости от развитости населенного пункта, эстетических характеристик участка (парк, река, водоём и пр.), престижности района и социального окружения, технических возможностей подведения инженерных коммуникаций, общей площади участка, степени развития общественного транспорта	0,90	0,98	**0,96**	**0,96**	**0,96**	**0,95**

Примечание:
1. Земли ИЖС - для индивидуального жилищного строительства, земли ЛПХ - для личного подсобного хозяйства с правом постройки индивидуального жилого дома, земли ДНП - для дачного строительства, земли СНТ - для садоводства
2. При достаточном аргументировании и обосновании заинтересованных сторон сделки размер скидки (коэффициент) может быть согласованно принят в пределах:
- нижняя граница значений - менее ликвидные земельные участки, например, значительной площади, или расположенные на территориях с низкой плотностью застройки, или с низкими качественными характеристиками окружения,
- верхняя граница – участки с высокими качественными характеристиками для данного назначения и вида разрешенного использования, типичной для рынка общей площадью, расположенные на плотно застроенной территории, в престижном окружении (месте), с высоким пешеходным и/или транспортным трафиком, обеспеченные инженерной и транспортной инфраструктурой.
3. Анализ объявлений сети интернет с предложениями объектов недвижимости Российской Федерации выявил влияние местоположения на некоторые корректировки рыночной стоимости: скидка на торг, сроки ликвидности.
По степени влияния местоположения на корректировки сформированы группы населенных пунктов и прилегающих к ним земель:
- А-группа: город Москва и города-спутники: Балашиха, Дзержинский, Котельники, Реутов, Люберцы, Красногорск; Санкт-Петербург; Сочи; Ялта, а также земельные участки их прилегающих территорий.
- Б-группа: областные, республиканские и краевые города-центры с агломерациями и их города-спутники, расположенные в пределах 30-ти километровой зоны от регионального центра; города Московской области, не вошедшие в А-группу; города Ленинградской области; другие города Российской Федерации с численностью населения более 50 тысяч человек, не вошедшие в А-группу, а также земельные участки их прилегающих территорий.
- В-группа: остальные города и населенные пункты Российской Федерации, не вошедшие в А-группу и Б-группу, а также земельные участки их прилегающих территорий.
Источник. 1 https://statrielt.ru/statistika-rynka/statistika-na-01-04-2025-g/korrektirovki-stoimosti-zemelnykh-uchastkov/3795-skidki-na-torg-utorgovanie-pri-prodazhe-zemelnykh-uchastkov-na-01-04-2025-goda

В рамках настоящего Отчета значение поправки на условия рынка (в части скидки к ценам предложений) принято равным среднему значению при продаже земельных участков под ИЖС в размере (минус) 4% (коэффициент 0,96).

Поправка на площадь.

В открытых источниках информации существуют систематизированные исследования определяющие степень влияния фактора масштаба (площади) земельных участков в зависимости от диапазона, к которому принадлежит площадь земельного участка.

Данные исследования представлены на сайте statrielt.ru (см.табл.41).

Таблица 41.

на Масштаб, размер, общую площадь земельных участков - корректировка на 01.04.2025 года

Категория: Корректировки рыночной стоимости земельных участков (опубликовано 11.04.2025 г.)

Поправка рыночной стоимости земельного участка на общую площадь (размер, масштаб)

Исследование рынков земельных участков различных населенных пунктов (включая производственно-складского использования), сельскохозяйственных земель и земель промышленности показывает, что зависимость рыночной стоимости единицы площади участка от общей площади выражается степенной функцией:

$$C=b^* S^n$$

C– цена предложения (рыночная стоимость) земельного участка, ден. ед./ кв. м.,

S– общая площадь земельного участка, кв. м.,

b– коэффициент активности рынка,

n– «коэффициент торможения» - степень замедления роста рыночной стоимости по мере увеличения общей площади земельного участка.

В результате эффекта «торможения» рыночная стоимость единицы площади земельного участка снижается при увеличении общей площади.

Итоги расчетов СтатРиелт на основе актуальной рыночных данных

Земли населенных пунктов (города и пригородные земли) с населением:	R^2 коэффициент детерминации	Коэффициент торможения	Формула расчета корректировки на площадь, масштаб (K s)
более 1 млн. человек	0,722	-0,13	K s = (So/Sa) ^- 0,13
от 400 тыс. до 1 млн. человек	0,671	-0,15	K s = (So/Sa) ^- 0,15
от 50 тыс. до 400 тыс. человек	0,629	-0,18	K s = (So/Sa) ^- 0,18
поселения до 50 тыс. человек	0,618	-0,21	K s = (So/Sa) ^- 0,21
Категория земельного участка	R^2 - коэффициент детерминации	Коэффициент торможения	Формула расчета поправки на площадь, масштаб (K s)
Земли промышленности, транспорта, связи и иного специального назначения	0,649	-0,23	K s = (So/Sa) ^- 0,23
Земли сельскохозяйственного назначения	0,570	-0,29	K s = (So/Sa) ^- 0,29

Источник. 1. https://statrielt.ru/statistika-rynka/statistika-na-01-04-2025-g/korrektirovki-stoimosti-zemelnykh-uchastkov/3802-na-masshtab-razmer-obshchuyu-ploshchad-zemelnykh-uchastkov-korrektirovka-na-01-04-2025-goda

Величина корректировки может быть определена исходя из численности населения г.Ханты-Мансийск на 01.05.2025 г, которая составляет 111 772 чел.,

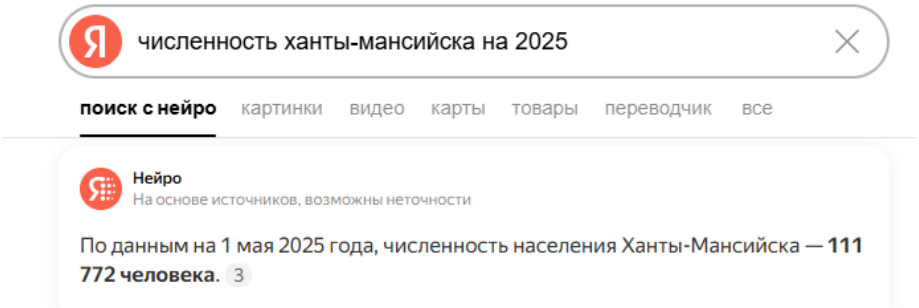

Источник: сеть интернет, Яндекс, быстрые ответы.

по формуле: $Ks = (So/Sa)^{-0,18}$,

где:

So – общая площадь объекта оценки;

Sa – общая площадь объекта-аналога.

Результаты расчета корректирующих коэффициентов на площадь представлены в табл. 42.

Расчет весовых коэффициентов.

Для определения весовых коэффициентов рассчитываем параметр, обратный удельному весу суммы корректировок по каждому аналогу в общей сумме корректировок аналогов (чем больше удельный вес, тем меньше весовой коэффициент и наоборот). Расчет произведен по следующей формуле:

$$K = \frac{(|S_A| + 1)/(|S_{1..n}| + 1)}{(|S_A| + 1)/(|S_1| + 1) + (|S_A| + 1)/(|S_2| + 1) + \cdots + (|S_A| + 1)/(|S_n| + 1)}$$

где К – искомый коэффициент;

n – номер аналога;

S_A – сумма корректировок по всем аналогам;

$S_{1...n}$ – сумма корректировок аналога, для которого производится расчет;

S_1 – сумма корректировок 1-го аналога;

S_2 – сумма корректировок 2-го аналога;

S_n – сумма корректировок n-го аналога

Данную формулу можно упростить, умножив числитель и знаменатель на $1/(|S_A|+1)$, в результате получим:

$$K = \frac{1/(|S_{1..n}| + 1)}{1/(|S_1| + 1) + 1/(|S_2| + 1) + \cdots + 1/(|S_n| + 1)}$$

Известно также, что величины корректировок могут быть как положительные, так и отрицательные, поэтому параметр S берется по модулю, так как значения корректировок, например, (-1) и (+1) равнозначны. В случае, когда сумма корректировок (S) равна нулю, в формулу введен минимальный параметр 1, который дает определять вес при нулевых значениях сумм корректировок и избежать математической ошибки деления на ноль.

Расчет рыночной стоимости оцениваемого земельного участка при использовании сравнительного подхода представлен в таблице 42 данного Отчёта.

Таблица 42.

Проведенные корректировки и результаты расчета скорректированной стоимости земельного участка

Наименование	*Объект оценки*	*Аналог № 1*	*Аналог № 2*	*Аналог № 3*	*Аналог № 4*
Цена публичной оферты, руб.		14 900 000	12 000 000	14 500 000	13 420 000
Площадь, кв.м.	975	850,0	700,0	850,0	780,0
Удельная стоимость аналога, руб./кв.м.		17 529	17 143	17 059	17 205
Корректировка на характер сделки (публичная оферта), коэффициент		*0,960*	*0,960*	*0,960*	*0,960*
Скорректированная удельная стоимость аналога, руб./кв.м.		16 828	16 457	16 377	16 517
Корректировка на площадь, коэффициент		*0,976*	*0,942*	*0,976*	*0,961*
Скорректированная удельная стоимость аналога, руб./кв.м.		16 424	15 502	15 984	15 873
Абсолютная корректировка (Sn), % без учета скидки на торг		2,4	5,8	2,4	3,9%
1/(Sn+1)		0,98	0,95	0,98	0,96
Весомость, К=1/(Sn+1)/(1/(S1+1)+1/(S2+1)+….+1/(Sn+1))		25,323	24,548	25,323	24,806
Скорректированная стоимость 1 кв.м. (С), руб.		16 424	15 502	15 984	15 873
Результат (К х С), руб.		4 159	3 805	4 048	3 937
Скорректированная стоимость 1 кв.м. оцениваемого участка, руб./кв.м.	15 950				
Площадь оцениваемого земельного участка, кв.м.	975 +/- 11				
Справедливая стоимость оцениваемого земельного участка с учетом округлений, руб.	**15 600 000**				

Источник: 1. Расчеты Оценщика.

6.3. Расчет стоимости объекта (объектов) оценки затратным подходом

При проведении настоящей оценки затратный подход использовался для определения стоимости жилого дома, назначение: жилое, количество этажей 1, в том числе подземных 0, площадь 63 кв. м, 86:12:0101094:80, местоположение: Ханты-Мансийский автономный округ - Югра, г Ханты-Мансийск, ул Патриса Лумумбы, д 51.

При проведении настоящей оценки для определения стоимости затрат на замещение оцениваемого зданий (жилого дома), использовался метод сравнительной единицы. Основная расчетная зависимость, реализующая данный метод имеет следующий вид:

$$C_{об} = (C_{ед} + \sum_{j=1}^{m} C_j) * V(S,L) * \prod_{i=1}^{n} K_i \ ,$$

где:

$C_{ед}$ – удельная стоимость затрат на замещение объекта-аналога;

$V(S,L)$ – количество единиц сравнения объекта оценки объем (площадь, длина);

$\sum_{j=1}^{m} C_j$ - сумма поправок первой группы;

$\prod_{i=1}^{n} K_i$ - множество относительных поправок к удельной стоимости затрат на замещение объекта.

При проведении настоящей оценки была принята следующая последовательность действий.

1. Выбор укрупненного стоимостного показателя стоимости затрат на замещение объектов недвижимости, с учетом их типологических особенностей, характеризуется следующими показателями:

- этажность;
- высота этажа;
- планировочный тип;
- общая площадь (объем, длина) объекта;
- класс качества объекта;
- конструктивная система.

2. Расчет поправок к стоимости отдельных конструктивных элементов, необходимых для учета неполного соответствия объектов недвижимости объектам-аналогам по конструктивным параметрам, качеству применяемых материалов, конструкций, типам инженерных систем (поправки первой группы). На данном этапе расчетов основными поправками являются:

- поправка на степень учета стоимости специальных конструкций и других видов работ;
- конструктивные поправки, связанные с типами применяемых материалов и инженерных систем.

Поправка на степень учета стоимости специальных конструкций и других видов работ.

Данная поправка учитывает существенные различия в конструктивных решениях и оборудовании объектов недвижимости и объекта-аналога.

Поправки на отличия в конструктивных решениях.

Данный вид поправок рассчитывается при наличии отличий в конструктивных решениях элементов зданий и используемых материалов. Поправка рассчитывается на основе зависимости вида:

$$\Delta C_i = C_i * (\frac{\varphi_o}{\varphi_a} - 1),$$

где:

C_i - удельная стоимость затрат на замещение конструктивного элемента;

φ_o, φ_a - ценностные коэффициенты для конструктивных элементов объекта оценки и объекта аналога, соответственно.

3. Расчет поправок к стоимости групп конструктивных элементов, учитывающих отличия объектов недвижимости и объектов – аналогов характерных для объекта в целом (поправки второй группы). На данном этапе расчетов основными поправками являются:

- поправка на разницу в объеме или площади;
- поправка, учитывающая регионально-климатический (регионально – экономический) коэффициент;

- поправка, учитывающая различия в сейсмичности;
- поправка, учитывающая изменение цен в строительстве;
- поправка, учитывающая прибыль предпринимателя;
- поправка (коэффициент), учитывающая налог на добавленную стоимость.

Поправка на разницу в объеме или площади.

Данная поправка учитывает изменение стоимости работ, обусловленное различиями в размерах оцениваемого объекта (здания) объекта-аналога.

Коэффициент соотношения объема (площади) оцениваемого объекта и объекта – аналога определялся по формуле:

$$K_{V(S)} = \frac{V_O(S_O)}{V_A(S_A)},$$

где:

$V_O(S_O)$ – объем (площадь) оцениваемого объекта, куб. м (кв. м);

$V_A(S_A)$ – объем (площадь) объекта – аналога, куб. м (кв. м).

Количественные значения поправок приведены в соответствующих разделах справочников УПСС издательства КО-ИНВЕСТ и представлены в табл. 43.

Таблица 43.

Поправка на разницу в объеме (площади) для сборников УПСС издательства КО-ИНВЕСТ

Поправка на разницу в объеме		Поправка на разницу в площади	
$V_o/V_{спр}$	K_o	$S_o/S_{спр}$	K_o
< 0,10	1,24	< 0,25	1,25
0,29 – 0,10	1,22	0,49 – 0,25	1,2
0,49 – 0,30	1,2	0,86 – 0,50	1,1
0,71 – 0,50	1,16	0,85 – 1,15	1
0,70 – 1,30	1,0	1,16 – 1,5	0,95
1,31 – 2,0	0,87	> 1,5	0,93
> 2,0	0,86		

Источник: 1. Общая часть справочников укрупненных показателей стоимости строительства издания КО-ИНВЕСТ, 2020 г..

Регионально-климатическая (регионально – экономическая) поправка

Данная поправка учитывает климатические условия и региональные уровни цен на ресурсы, используемые в строительстве объектов. Данная поправка позволяет учесть средний уровень региональных различий.

Поправка, учитывающая различия в сейсмичности.

Данная поправка вводится в случае, когда оцениваемый объект располагается в районе с сейсмичностью, отличающейся от сейсмичности, для которой рассчитаны стоимостные показатели в соответствующем справочнике УПСС.

Расчет коэффициента проводится по следующей формуле:

$$K_{сейсм.} = \frac{\alpha_i}{\alpha_c},$$

где:

α_c, α_i, - коэффициенты уровня стоимости объекта соответственно при сейсмичности, учтенной в справочнике (6 баллов), и при сейсмичности в j-ом районе расположения оцениваемого объекта.

Количественные значения коэффициентов для расчета корректировки на сейсмичность представлены в табл. 44.

Таблица 44.

Количественные значения коэффициентов для расчета корректировки на сейсмичность

Сейсмичность в баллах	a
6	1
7	1,04
8	1,05
9	1,08
10	1,09

Источник: 1. Общая часть справочников укрупненных показателей стоимости строительства издания КО-ИНВЕСТ, 2020 г.

Поправка, учитывающая изменение цен в строительстве.

Для определения коэффициента пересчета стоимости затрат на воспроизводство объекта от базового уровня цен (для сборников УПСС, 2020 г. – 01.01.2020 г.) к дате оценки, использовались индексы цен на строительно-монтажные работы, представленные в бюллетене «Индексы цен в строительстве» выпуск 129, октябрь 2024 г. издания КО-ИНВЕСТ. Данная расчетная зависимость имеет следующий вид:

$$K_{пер} = \frac{I_{ДО}}{I_{Б}},$$

где:

$I_{ДО}$ - индекс цен строительно-монтажных работ по состоянию на дату оценки;

$I_{Б}$ - индекс цен строительно-монтажных работ по состоянию на дату, на которую опубликованы цены строительства в используемом сборнике УПСС.

Поправка, учитывающая прибыль предпринимателя.

Прибыль предпринимателя является фактором вознаграждения инвестора за риск строительства объекта недвижимости и отражает величину, которую предприниматель рассчитывает получить в качестве вознаграждения за свою реализованную активную предпринимательскую деятельность.

Данная величина отражает степень риска и уровень компетентности предпринимателя, связанные с реализацией строительного проекта, а также тот факт, что возможность использования объекта откладывается по сравнению с приобретением готового объекта.

Поправка, учитывающая коэффициент налога на добавленную стоимость.

Коэффициент, учитывающий НДС, принят равным 1, т.к. оценивается стоимость без учёта НДС.

1. Подбор объекта-аналога для оцениваемого здания (жилого дома)

Сравнительные характеристики оцениваемого объекта недвижимости и выбранного объекта-аналога представлены в табл.45.

Таблица 45.

Сравнительные характеристики оцениваемого объекта недвижимости и объекта-аналога

Наименование оцениваемого объекта	Характеристика оцениваемого объекта				Характеристика объекта-аналога					Наименование аналога / источник информации
	КС	Площадь, кв. м	Основной материал	Класс	КС	Площадь, кв. м	Основной материал	Класс	Удельная стоимость, руб./ед. изм.	
жилой дом, назначение: жилое, количество этажей 1, в том числе подземных 0, площадь 63 кв. м, кадастровый номер: 86:12:0101094:80	КС-7	63	дерево	Eco-nom	КС-7	от 51 до 101	дерево	Eco-nom	23 178	Индивидуальный жилой дом (без подвала) / Жилые дома, 2020, код ruЖ3.04.001.1778

Источник: 1. Анализ Оценщика.

Жилой дом, индивидуальный (без подвала)	Этажность: 1, Высота, м: 2.7	КС-7

КОНСТРУКТИВНОЕ РЕШЕНИЕ:
ФУНДАМЕНТЫ, ПОДЗЕМНАЯ ЧАСТЬ - Железобетонные
СТЕНЫ НАРУЖНЫЕ, ВОЗМОЖНА ОТДЕЛКА - Деревянные
ОТДЕЛКА НАРУЖНАЯ - Обшивка сайдингом

Остальные описания конструктивных элементов принимать согласно классификатору качества зданий КО-ИНВЕСТ, допустимые для данного класса качества.

КОД ОБЪЕКТА И ДОПОЛНИТЕЛЬНЫЕ ХАРАКТЕРИСТИКИ	ОБЪЕМ, м3	ПЛОЩАДЬ, м2	КЛАСС	ЕДИНИЦА ИЗМЕРЕНИЯ	ОБЪЕКТ В ЦЕЛОМ
ruЖ3.04.001.1777	от 140 до 270	от 51 до 100	*Standard	РУБ. на 1 м2	29 774
ruЖ3.04.001.1778	от 140 до 270	от 51 до 100	*Econom	РУБ. на 1 м2	23 178

	ФУНДА-МЕНТЫ, ПОДЗЕМНАЯ ЧАСТЬ	КАРКАС	СТЕНЫ НАРУЖНЫЕ, ВОЗМОЖНА ОТДЕЛКА	СТЕНЫ ВНУТРЕН-НИЕ, ПЕРЕ-ГОРОДКИ, САНТЕХКА-БИНЫ	ПЕРЕ-КРЫТИЯ И ПОКРЫТИЕ	КРОВЛЯ	ЛЕСТНИЦЫ, БАЛКОНЫ, ЛОДЖИИ	ПРОЕМЫ	ПОЛЫ	ВНУ-ТРЕННЯЯ ОТДЕЛКА	ПРОЧИЕ КОНСТРУК-ЦИИ	ОСО-БОСТРОИ-ТЕЛЬНЫЕ РАБОТЫ, ЛИФТЫ	ОТОПЛЕНИЕ, ВЕНТИ-ЛЯЦИЯ И КОНДИЦИО-НИРОВАНИЕ	ВОДОСНАБ-ЖЕНИЕ И КАНАЛИЗА-ЦИЯ	ЭЛЕКТРО-СНАБЖЕНИЕ И ОСВЕЩЕ-НИЕ	СЛАБО-ТОЧНЫЕ СИСТЕМЫ	ПРОЧИЕ СИСТЕМЫ И СПЕЦ. ОБОРУДО-ВАНИЕ	ОБЪЕКТ В ЦЕЛОМ
ruЖ3.04.001.1777	4721,1 *15,86%*		7052,9 *23,69%*	1855,8 *6,23%*	2153,3 *7,23%*	1414,3 *4,75%*		1638,3 *5,50%*	2783,6 *9,35%*	4639,4 *15,58%*			825,5 *2,77%*	1533,0 *5,15%*	1156,8 *3,89%*			29774,0 *100,00%*
ruЖ3.04.001.1778	4509,2 *19,45%*		5087,4 *21,95%*	1325,8 *5,72%*	1403,2 *6,05%*	1196,5 *5,16%*		1278,2 *5,51%*	1988,6 *8,58%*	3314,4 *14,30%*			802,8 *3,46%*	1490,9 *6,43%*	781,1 *3,37%*			23178,0 *100,00%*

Источник: «С.А. Табакова, А.В. Дидковская. Жилые дома. Укрупненные показатели стоимости строительства. В уровне цен на 01.01.2020 г., для условий строительства в Московской области, Россия. Серия «Справочник оценщика». – М: ООО «Ко-Инвест», 2020.

Показатели справочников включают всю номенклатуру затрат, которые предусматриваются действующей методикой определения стоимости строительной продукции на территории Российской Федерации МДС 81-35.2004 с учетом непредвиденных работ и затрат. В справочных показателях стоимости учтен следующий круг затрат:

- прямые затраты (стоимость материалов, стоимость эксплуатации машин, оплата труда рабочих);
- накладные расходы (по нормативам Росстроя);
- прибыль в строительстве в процентах от фонда оплаты труда рабочих;
- затраты на временные здания и сооружения;
- зимние удорожания;
- земельный налог;
- другие налоги, сборы и обязательные платежи;
- затраты на проектные и изыскательские работы;
- непредвиденные работы и затраты;
- технический и авторский надзор;
- другие затраты.

2. Определение поправок для оцениваемого здания

Определение поправок первой группы

Так как основные конструктивные характеристики оцениваемого объекта и объекта-аналога идентичны, поправки первой группы не вводились.

Определение поправок второй группы.

Поправка на разницу в объеме или площади.

Значение коэффициента, учитывающего различие объекта недвижимости от объекта-аналога в строительном объеме, определялось на основе зависимости следующего вида:

$$K_{пл} = \frac{S_o}{S_{спр.}},$$

где:

S_o - площадь объекта недвижимости, кв. м;

$S_{спр.}$ - площадь объекта, выбранного в качестве объекта-аналога, кв. м.

Площадь объекта оценки 63 кв.м, а площадь объекта-аналога от 50 до 100 кв.м. В данном случае поправка на разницу в объеме или площади не требуется.

Поправка, учитывающая региональный коэффициент изменение цен в строительстве.

Для определения данного коэффициента использовались данные аналитического бюллетеня «Индексы цен в строительстве» выпуск 112, 2020 г. издания КО-ИНВЕСТ, разд. 8.2 «Региональные коэффициенты стоимости строительства по характерным конструктивным системам зданий и сооружений». В соответствии с данным источником, региональный коэффициент для объектов расположенных на территории Тюменской области севернее 60 параллели и имеющих класс конструктивной характеристики КС-7 составляет 1,217.

Копия страницы Справочника приведена ниже:

Экономические районы, края, области	ЗДАНИЯ с наружными ограждающими конструкциями преимущественно из: кирпича	мелких стеновых вчеи-стых и слоистых блоков	кирпича	железобетона		панелей «сэндвич»	стекла, свето-прозрач-ного ма-териала	панелей «сэндвич»	древе-сины
	с несущими конструкциями преимущественно из: железо-бетона, стали, кирпича	железо-бетона и стали	древе-сины	железобетона: в бескар-касных системах	в каркас-ных си-стемах	стали	железо-бетона, стали (кроме ЛСТК)	железо-бетона, стали (кроме ЛСТК)	легкие стальные тонко-стенные конструк-ции (ЛСТК)	древе-сины и др. кон-струк-тивных мате-риалов
	Класс конструктивных систем									
	КС-1	КС-1А	КС-2	КС-3	КС-4	КС-5	КС-6	КС-6А	КС-6Б	КС-7
Северо-Кавказский район										
Республика Адыгея	0,913	0,715	0,782	0,814	0,722	0,740	0,735	0,762	0,753	0,880
Республика Дагестан	0,762	0,606	0,599	0,729	0,618	0,658	0,643	0,684	0,678	0,783
Республика Ингушетия	0,615	0,530	0,476	0,719	0,515	0,561	0,543	0,583	0,605	0,655
Кабардино-Балкарская Республика	0,627	0,586	0,582	0,522	0,603	0,649	0,638	0,683	0,686	0,681
Карачаево-Черкесская Республика	0,606	0,641	0,494	0,730	0,560	0,630	0,598	0,643	0,632	0,634
Республика Крым	0,936	0,823	0,820	0,965	0,791	0,801	0,786	0,812	0,878	0,870
Республика Северная Осетия-Алания	0,567	0,513	0,447	0,656	0,490	0,528	0,527	0,584	0,562	0,598
Краснодарский край	0,867	0,784	0,841	0,800	0,816	0,840	0,840	0,859	0,833	0,867
Ставропольский край	0,758	0,697	0,684	0,745	0,697	0,726	0,722	0,737	0,794	0,779
Ростовская область	0,816	0,769	0,743	0,907	0,753	0,784	0,775	0,779	0,762	0,812
г. Севастополь	0,975	0,838	0,843	0,958	0,807	0,809	0,794	0,822	0,893	0,887

8 Региональные

Уральский район										
Республика Башкортостан	0,733	0,651	0,666	0,584	0,688	0,703	0,719	0,735	0,750	0,739
Удмуртская Республика	0,929	0,822	0,818	0,867	0,835	0,834	0,846	0,826	0,866	0,901
Курганская область	0,847	0,797	0,740	0,827	0,755	0,795	0,784	0,808	0,825	0,885
Оренбургская область	0,797	0,719	0,734	0,762	0,737	0,776	0,763	0,790	0,767	0,775
Пермский край	0,803	0,755	0,735	0,746	0,761	0,796	0,791	0,806	0,777	0,838
Свердловская область	0,878	0,760	0,807	0,898	0,802	0,811	0,827	0,835	0,806	0,863
Челябинская область	0,894	0,791	0,804	0,785	0,791	0,806	0,808	0,837	0,807	0,821
Западно-Сибирский район										
Республика Алтай	0,710	0,616	0,567	0,781	0,629	0,671	0,662	0,699	0,666	0,705
Алтайский край	0,750	0,687	0,614	0,746	0,673	0,701	0,699	0,724	0,705	0,751
Кемеровская область	0,879	0,844	0,838	0,797	0,838	0,877	0,872	0,886	0,925	0,900
Новосибирская область	0,801	0,742	0,743	0,744	0,751	0,786	0,786	0,819	0,801	0,800
Омская область	0,919	0,905	0,855	1,233	0,860	0,898	0,896	0,917	0,901	0,920
Томская область (южнее 60-параллели)	0,883	0,850	0,799	0,753	0,818	0,856	0,841	0,861	0,906	0,897
Тюменская область (южнее 60-параллели)	1,006	0,938	1,001	0,895	0,970	0,974	0,984	0,982	1,011	1,023
Тюменская область (севернее 60-параллели)*	1,196	1,116	1,190	1,064	1,154	1,158	1,169	1,168	1,202	1,217
Восточно-Сибирский район										

коэффициенты КО-ИНВЕСТ

Поправка, учитывающая различия в сейсмичности.

Оцениваемые объекты и объекты – аналоги находятся в районе с одинаковыми (равными) условиями сейсмичности, величина коэффициентов α для рассматриваемых объектов недвижимости и объектов – аналогов составила одинаковое значение. Виду этого, значение поправки (корректировки) на различие в сейсмичности принято равным 1,0.

Поправка на изменение цен в строительстве.

Для определения коэффициента пересчета стоимости затрат на воспроизводство объекта от базового уровня цен (для сборников УПСС, 2020 г. – 01.01.2020 г.) к дате оценки, использовались индексы цен на строительно-монтажные работы, представленные в сборнике «Индексы цен в строительстве» выпуск 129, октябрь 2024 г. издания КО-ИНВЕСТ. Данная расчетная зависимость имеет следующий вид:

$$K_{пер} = \frac{I_{ДО}}{I_{Б}},$$

где:

$I_{ДО}$ - индекс цен строительно-монтажных работ по состоянию на дату оценки составляет

$$196{,}128 * (201{,}233 / 196{,}128)^{(31 + 30+20)/(31 + 30 + 31)} = 200{,}616;$$

$I_{Б}$ - индекс цен строительно-монтажных работ по состоянию на дату, на которую опубликованы цены строительства в используемом сборнике УПСС (на 01.01.2020 г.) – 125,330.

Копия страницы Сборника приведена ниже:

ИНДЕКСЫ ЦЕН В СТРОИТЕЛЬСТВЕ

КО-ИНВЕСТ ОПЦИОН 99

ЭКСТРАПОЛЯЦИЯ ТЕНДЕНЦИЙ ИЗМЕНЕНИЯ ИНДЕКСОВ ЦЕН
на строительно-монтажные работы и технологическое оборудование в
среднем по Российской Федерации на 2024-2027 гг. (с учетом НДС)

Данные не предназначены для совместного использования с изданиями серии «Справочник оценщика» и для пересчета стоимости конкретных объектов.

2 Строительно-монтажные работы

месяц, год	Строительно-монтажные работы		Технологическое оборудование	
	Фактические индексы к 01.01.91г. с учетом НДС	Прирост цен, % в квартал	Фактические индексы к 01.01.91г. с учетом НДС	Прирост цен, % в квартал
Март 17	111,327	0,844	85,949	0,427
Июнь 17	112,008	0,612	85,722	-0,264
Сентябрь 17	114,175	1,934	85,800	0,090
Декабрь 17	115,656	1,297	86,546	0,870
Март 18	116,043	0,334	86,095	-0,521
Июнь 18	116,723	0,586	90,400	5,000
Сентябрь 18	117,395	0,576	94,146	4,143
Декабрь 18	119,573	1,855	94,249	0,110
Март 19	120,518	0,791	95,665	1,503
Июнь 19	121,161	0,533	97,445	1,861
Сентябрь 19	122,717	1,284	100,544	3,180
Декабрь 19	125,330	2,130	100,977	0,430
Март 20	125,999	0,534	108,908	7,854
Июнь 20	127,826	1,450	106,367	-2,333
Сентябрь 20	128,355	0,414	110,960	4,319
Декабрь 20	128,803	0,349	110,321	-0,576
Март 21	129,668	0,672	111,484	1,054
Июнь 21	133,502	2,957	111,921	0,393
Сентябрь 21	138,351	3,632	113,751	1,635
Декабрь 21	142,718	3,157	115,361	1,415

месяц, год	Строительно-монтажные работы		Технологическое оборудование	
	Фактические индексы к 01.01.91г. с учетом НДС	Прирост цен, % в квартал	Фактические индексы к 01.01.91г. с учетом НДС	Прирост цен, % в квартал
Март 22	152,163	6,618	135,961	17,857
Июнь 22	154,986	1,855	141,587	4,138
Сентябрь 22	157,010	1,306	143,619	1,435
Декабрь 22	158,983	1,257	144,510	0,621
Март 23	161,024	1,283	149,999	3,798
Июнь 23	161,521	0,309	155,965	3,978
Сентябрь 23	168,899	4,568	166,902	7,013
Декабрь 23	176,349	4,411	165,789	-0,667
Март 24	178,152	1,022	167,875	1,258
Июнь 24	180,299	1,205	170,129	1,343
Сентябрь 24	183,205	1,612	174,266	2,432
Декабрь 24	191,175	4,350	176,293	1,164
Март 25	196,128	2,591	180,937	2,634
Июнь 25	201,233	2,603	185,703	2,634
Сентябрь 25	206,490	2,612	190,595	2,634
Декабрь 25	211,900	2,620	195,615	2,634
Март 26	217,461	2,625	200,768	2,634
Июнь 26	223,175	2,628	206,056	2,634
Сентябрь 26	229,041	2,628	211,484	2,634
Декабрь 26	235,059	2,628	217,055	2,634
Март 27	241,230	2,625	222,772	2,634
Июнь 27	247,552	2,621	228,640	2,634
Сентябрь 27	254,027	2,616	234,663	2,634

Таким образом, коэффициент пересчета для сборников УПСС, составит округленно:

$$200{,}616 / 125{,}330 = 1{,}601.$$

Поправка, учитывающая прибыль предпринимателя.

Как было отмечено ранее, прибыль предпринимателя является фактором вознаграждения инвестора за риск строительства объекта недвижимости и отражает величину, которую предприниматель рассчитывает получить в качестве вознаграждения за свою реализованную активную предпринимательскую деятельность.

Данная величина отражает степень риска и уровень компетентности предпринимателя (инвестора), связанные с реализацией строительного проекта, а также тот факт, что возможность использования объекта откладывается по сравнению с приобретением готового объекта.

При проведении настоящей оценки значение величины прибыли предпринимателя было определено на основе информации, представленной в издании «Справочник оценщика недвижимости-2024. Жилая недвижимость. Жилые дома. Дачи, дома, таунхаусы, коттеджи. Корректирующие коэффициенты и характеристики рынка недвижимости. Под редакцией Лейфера Л.А.», Нижний Новгород, 2024 год.

Значения прибыли предпринимателя при инвестициях в строительство объектов (прибыль девелопера) представлены в табл. 46.

Таблица 46.

Значения прибыли предпринимателя при инвестициях в строительство жилых домов, % в год (прибыль девелопера)

Таблица 439. Значение «Прибыль предпринимателя при инвестициях в строительство объектов». Усредненные данные по городам России, и границы расширенных интервалов.

Класс объектов	Среднее значение	Расширенный интервал	
2.Дома	15,3%	9,9%	20,7%
3.Таунхаусы	16,4%	10,9%	21,8%
4.Коттеджи	17,5%	11,4%	23,6%

Источник: «Справочник оценщика недвижимости - 2025. Жилая недвижимость. Жилые дома. Корректирующие коэффициенты и характеристики рынка недвижимости. Под редакцией Лейфера Л.А.», Нижний Новгород, 2025 год, стр.414.

Учитывая характеристики оцениваемого дома, в расчетах использована минимальная величина прибыли предпринимателя на уровне 9,9%.

Поправка, учитывающая коэффициент налога на добавленную стоимость.

Коэффициент, учитывающий НДС, принят равным 1, т.к. оценивается стоимость без учёта НДС.

3. Определение стоимости затрат на замещение объекта.

Результаты расчета стоимости затрат на замещение оцениваемых объектов, с учетом округлений, представлены в табл. 47.

Таблица 47.

Результаты расчета стоимости затрат на замещение оцениваемых объектов, с учетом округлений

№ п/п	Наименование объекта	Удельная стоимость, руб./ед. изм.	Кол-во ед. изм. (S, кв. м)	Значения поправок первой группы	Значения поправок второй группы						Стоимость затрат на замещение, руб.
					Ks/o	Ксейсм.	Кпер.	Крег.	Кпред.	Кндс	
1	жилой дом, назначение: жилое, количество этажей 1, в том числе подземных 0, площадь 63 кв. м, кадастровый номер: 86:12:0101094:80	23 178	63	0	1	1	1,601	1,217	1,099	1	3 127 000

Источник: 1. Расчеты Оценщика.

4. Расчет стоимости оцениваемого здания на основе использования затратного подхода

В общем случае стоимость объекта недвижимости, с учетом износа, рассчитывается на основе зависимости вида:

$$C_{из.} = C_{об} * (1 - И_{ф}) * (1 - И_{фн}) * (1 - И_{вн}),$$

где:

$C_{об}$ - стоимость затрат на воспроизводство объекта;

$И_{ф}$ - величина физического износа;

$И_{фн}$ - величина функционального износа;

$И_{вн}$ - величина внешнего износа.

Износ определяется, как снижение стоимости объекта недвижимости вследствие воздействия различных факторов. Накопленный износ включает: физический, функциональный (моральный) и износ внешнего воздействия (экономический).

Физический износ - это потеря стоимости за счет естественных процессов в процессе эксплуатации, разложения (ветхости), сухого гниения, коррозии или дефектов конструктивных элементов, а также механических повреждений элементов.

Функциональный износ - является потерей стоимости вследствие недостатков проектирования и несоответствия объекта современным требованиям рынка, а также морального устаревания использованных материалов и конструкций.

Износ внешнего воздействия - определяется, как изменение стоимости объекта недвижимости вследствие изменения ситуаций на рынке, изменения финансовых и законодательных условий, то есть факторов, непосредственно с оцениваемым объектом не связанных.

Определение функционального износа

Функциональный износ - потеря стоимости в результате несоответствия проекта, материалов, строительных стандартов, качества дизайна современным требованиям.

С точки зрения текущих рыночных стандартов, функциональный износ вызывается:

- недостатками, требующими добавления элементов;
- недостатками, требующими замены или модернизации элементов;
- «сверхулучшениями».

С момента строительство объектов аналогичных оцениваемому, и до даты проведения оценки, не произошло существенных изменений в технологии строительства объектов данного назначения. Кроме того, не изменились требования к основным эксплуатационным параметрам таких объектов.

Данные факты свидетельствуют об отсутствии у оцениваемого объекта функционального износа.

Определение внешнего износа

Внешний износ - уменьшение полезности объекта за счет воздействия внешних факторов. Это может быть экономическая ситуация, тенденции рынка. Определить эту величину можно только на основе анализа рынка объектов-аналогов или экспертным путем. В настоящем Отчете значение внешнего износа было принято равным нулю.

Определение физического износа

Под физическим износом конструкций, элемента, системы инженерного оборудования, и объекта в целом следует понимать утрату ими первоначальных технико – эксплуатационных качеств (прочности, устойчивости, надежности и др.) в результате воздействия природно – климатических факторов и жизнедеятельности человека. Физический износ на момент его оценки выражается соотношением стоимости объективно необходимых ремонтных мероприятий, устраняющих повреждения конструкций, элемента, системы или объекта в целом, и их восстановительной стоимости.

Значение физического износа для оцениваемого объекта определялось **методом срока жизни** (учет эффективного возраста и срока экономической жизни) в совокупности с **экспертным методом**.

Срок (расчетное время) службы объектов строительства зависит от материала конструкций и многих факторов, сопутствующих износу. С учетом основных особенностей материалов и факторов влияния разработаны нормативные сроки эксплуатации.

Сроки службы (лет) по характеристикам материалов конструкций (групп капитальности) представлены ниже на основании данных statrielt.ru (см.табл. 48).

Таблица 48.

Классификация зданий по прочности и долговечности

Группа	Характеристика несущих и ограждающих конструкций	Планируемый срок службы зданий (не менее*), лет	Вид ремонта	Периодичность ремонта, лет
	А. Жилые здания			
.....				
IV	Деревянные рубленые и брусчатые, смешанные и сырцовые Фундаменты: бетонные, ленточные бутовые или из глиняного обыкновенного кирпича. Стены: рубленые (сруб), брусчатые, смешанные (кирпичные и деревянные, сырцовые); Перекрытия и покрытия: деревянные или из других облегченных материалов по деревянным балкам. Лестницы: деревянные или стальные	50	ТР	3
			ВКР	6
			ККР	18

Истоник: https://statrielt.ru/index.php/component/content/article?id=275:srok-sluzhby-zdaniya-i-

Исходя из представленной классификации, срок службы оцениваемого здания (жилого дома) составляет 50 лет. Срок эксплуатации оцениваемого здания (жилого здания) определялся на основе зависимости следующего вида:

Т = (Год оценки – Год ввода) / 365 ,

где:

Год оценки - год, в котором проводится оценка;

Год ввода - год ввода объекта недвижимости в эксплуатацию (год окончания/завершения строительства).

При расчете сроков эксплуатации оцениваемого здания использовались следующие данные:

- год, в котором проводится оценка – 2024;
- год ввода объекта недвижимости в эксплуатацию – 1973 г. (согласно Выписки из ЕГРН).

Исходя из расчетного срока эксплуатации оцениваемого здания (жилого дома), составляющего 51 год, следует, что срок службы здания исчерпан, износ составляет 100%.

Экспертный метод определения физического износа основан на сопоставлении фактического состояния объекта оценки с данными таблицы экспертных оценок износа (см.табл.49).

Таблица 49.

Таблица экспертных оценок износа.

Износ, %	Оценка технического состояния	Общая характеристика технического состояния
0-20	хорошее	Повреждений и деформаций нет. Имеются отдельные, устраняемые при текущем ремонте, мелкие дефекты, не влияющие на эксплуатацию конструктивного элемента. Капитальные ремонт производился лишь на отдельных участках, имеющих относительно повышенный износ.
21-40	удовлетворительное	Конструктивные элементы в целом пригодны для эксплуатации, но требуют некоторого капитального ремонта, который наиболее целесообразен именно на данной стадии.
41-60	неудовлетворительное	Эксплуатация конструктивных элементов возможна лишь при условии значительного капитального ремонта.
61-80	ветхое	Состояние несущих конструктивных элементов аварийное, а ненесущих весьма ветхое. Ограниченное выполнение конструктивными элементами своих функций возможно лишь при проведении охранных мероприятий или полной смены конструктивного элемента.
81-100	негодное	Конструктивные элементы находятся в разрушенном состоянии. При износе 100% остатки конструктивного элемента полностью ликвидированы.

Источник: Методика определения износа гражданских зданий, утверждённая приказом по Министерству коммунального хозяйства РСФСР от 27 октября 1970 г., №404 (http://proxpt.ru/NORMATIVI/iznos_grawd_zdaniy.pdf).

Состояние исследуемого здания по результатам анализа представленных Заказчиком документов характеризуется как удовлетворительное. Значение физического износа находится в интервале от 21% до 40% и определено на уровне 40%.

При расчёте итоговой величины износа Оценщик считает целесообразным применить вес 0,25 к экспертной величине износа и 0,75 к износу, определённому методом срока жизни:

(0,25 * 40% + 0,75 * 100%) = 85%.

Результаты расчета стоимости оцениваемого здания, с учетом износа и округлений, представлены в табл. 50.

Таблица 50.

Результаты расчетов стоимости оцениваемых зданий, находящихся в неудовлетворительном техническом состоянии, с учетом их износа и округлений

Наименование объекта	Стоимость затрат на восст., руб.	$Ф_{физ.}$, %	$Ф_{функ.}$, %	$Ф_{внеш.}$, %	$С_{изн.}$, руб. (округленно)
жилой дом назначение: жилое, количество этажей 1, в том числе подземных 0, площадь 63 кв. м, кадастровый номер: 86:12:0101094:80	3 127 000	85	0	0	469 100

Источник: 1. Расчеты Оценщика.

5. Определение стоимости возвратных материалов, получаемых от разборки конструкций зданий

Как показал анализ наилучшего и наиболее эффективного использования, демонтаж (снос) существующих улучшений (здания) является наиболее рациональным.

В результате разборки на объектах образуются: строительный мусор; вторичное сырье (металлолом, дрова, кирпичный щебень и т.д.); материалы и конструкции, пригодные к повторному применению, так называемые возвратные материалы.

При решении вопросов об отражении в смете доходов и затрат, связанных с использованием возвратных материалов, руководствуются следующими положениями:

- возвратные материалы являются собственностью заказчика;
- стоимость возвратных материалов не учитывается при определении сметной стоимости и договорной цены на ремонтно – строительные работы, но подлежит исключению из суммы оплаты при расчетах за выполненные работы;
- условия передачи и взаиморасчетов за возвратные материалы определяются заказчиком и подрядчиком при заключении договора подряда. При этом возможны три случая:

а) устанавливается ответственность подрядчика за сохранность материалов при разборке и доставке на склад заказчика;

б) предусматривается передача возвратных материалов подрядчику для использования в производстве работ, стоимость возвратных материалов определяется и исключается при оплате выполненных работ;

в) не оговаривается порядок использования возвратных материалов. Они рассматриваются как строительный мусор, удаление которого со строительной площадки заказчик обязан согласовать с соответствующими органами (определить место складирования) и оплатить подрядчику затраты по погрузке и вывозу строительного мусора.

В общем случае, количество пригодных для применения возвратных материалов, полученных от разборки и передаваемых заказчику или подлежащих складированию с целью дальнейшего использования, а также конкретная масса негодных материалов и строительного мусора, подлежащих вывозу на свалку, определяются на основании актов обследования и осмотра их в натуре.

Обычно предусматривается повторное использование долговечных материалов (железобетонные плиты, колонны, облицовочные плиты и т.д.). В этом случае в смете необходимо учесть затраты на приведение их в пригодное состояние: очистку, облагораживание, стоимость работ по испытанию материалов и сертификации.

Затраты на вывоз строительного мусора, получаемого от разборки конструктивных элементов, санитарно – технического оборудования зданий и сооружений определяются в сметах по действующим тарифам на перевозки грузов для строительства (с учетом погрузки), исходя из массы мусора и расстояния вывоза от строительной площадки до места свалки. Объемная масса строительного мусора (в плотном теле) принимается по усредненным нормам, т/м^3. Масса разбираемых металлоконструкций и инженерно – технологического оборудования принимается по проектным данным.

При расчете стоимости возвратных материалов, получаемых от разборки конструкций оцениваемых зданий, использовалась методика СН 436-72 «Примерные нормы выхода материалов, получаемых от разборки зданий при их сносе», утвержденные Государственным комитетом Совета Министров СССР по делам строительства 24.02.1972 г.

В данной методике расчет выхода материалов, получаемых от разборки зданий при их сносе, исчисляется в виде процента от восстановительной стоимости зданий с учетом их физического износа, а также от материала стен, этажности и строительного объема зданий.

Шифр каждой нормы состоит из четырех индексов – трех цифровых и одного буквенного:

- первый индекс шифра обозначает материал стен здания (1 – каменные, 2 - деревянные, 3 – стены смешанной конструкции);

- второй индекс шифра обозначает этажность здания (1 – одноэтажное, 2 – двухэтажное, 3 – трехэтажные);

- третий индекс шифра обозначает категорию физического износа здания (1 – до 20%, 2 – от 21% до 40%, 3 – от 41% до 60%, 4 – от 61% до 80%);

- четвертый индекс шифра определяет объем здания.

В данные нормы включены затраты по приведению материалов, получаемых от разборки зданий, в состояние, пригодное для повторного использования в строительстве или для их реализации, а также затраты на транспортирование материалов к месту их складирования, погрузочно – разгрузочные работы и хранение.

Примерные нормы выхода материалов, получаемых от разборки зданий при их сносе (в % от восстановительной стоимости зданий с учетом износа) представлены в табл. 51.

Таблица 51.

Примерные нормы выхода материалов, получаемых от разборки зданий при их сносе (в % от восстановительной стоимости зданий с учетом износа)

Шифр (материал стен, этажность и категория износа здания)	Объем здания в куб.м, до						
	200	500	1000	1500	2000	3000	5000 и более
	Индекс						
	а	б	в	г	д	е	ж
1-1-1	11,3	10,9	10,2				
1-1-2	10,6	9,5	8,37				
1-1-3	6	5,4	5				
1-1-4	1,85	1,6	1,4				
1-2-1		14,2	12,7	12,4	9,5	8,38	6,29
1-2-2		9,7	8,57	7,91	7,51	6,77	5,9

Шифр (материал стен, этажность и категория износа здания)	Объем здания в куб.м, до						
	200	500	1000	1500	2000	3000	5000 и более
	Индекс						
	а	б	в	г	д	е	ж
1-2-3		7,2	6,38	6,19	6,17	5,57	4,65
1-2-4		4,3	3,4	2,78	2	1,38	1,08
1-3-1				12,1	11,1	9,4	8,2
1-3-2				7,4	7,33	7,2	7,1
1-3-3				6,11	5,45	4,65	4,49
1-3-4				1,19	1,05	0,85	0,83
2-1-1	8,7	8,67	8,4	6,9	6,14		
2-1-2	6,85	6,73	6,7	6,4	6,02		
2-1-3	7,22	5,21	4,96	3,66	3,48		
2-1-4	1,88	1,43	1,37	1,26	1,16		
2-2-1			8,12	7,55	5,99	5,95	5,78
2-2-2			6,8	6,74	5,85	5,77	5,5
2-2-3			6,52	4,9	4,14	4,13	2,48
2-2-4			2,1	1,93	1,81	1,7	1,3
3-2-1			10,5	10	7,55	6,93	6,75
3-2-2			8,37	7	6,37	5,95	5,18
3-2-3			4,83	4,51	4,04	3,55	3,3
3-2-4			2,05	1,98	1,45	1,44	1,31

Источник: 1. Методика СН 436-72

Расчет стоимости возвратных материалов, получаемых от разборки конструкций оцениваемых зданий, проводился по формуле:

$$C_{мат.} = C_{изн.} * K_{вых.} / 100,$$

где:

$C_{мат.}$ – стоимость материалов, получаемых при разборке здания;

$K_{вых.}$ – нормы выхода материалов, получаемых от разборки зданий при их сносе, %.

Нормы выхода материалов, получаемых от разборки зданий при их сносе $K_{вых.}$ для оцениваемого здания определялась на основе данных, представленных в табл. 50.

Шифр (материал стен, этажность и категория износа здания) для оцениваемого здания – 2-1-4.

Строительный объем оцениваемого здания (жилого дома) составляет: 214 куб.м.

Тогда коэффициент нормы выхода материалов составляет 1,43 в соответствии с вышеприведенными данными.

Расчет стоимости возвратных материалов, получаемых от разборки конструкций оцениваемого здания (жилого дома), находящегося в ветхом состоянии, представлен в табл. 52.

Таблица 52.

Результаты расчета стоимости возвратных материалов, получаемых от разборки конструкций оцениваемого здания, находящегося в ветхом состоянии

Наименование объекта	$C_{изн.}$, руб.	Индекс материала стен	Индекс этажности	Индекс категории износа	Строит. объем, куб. м	% выхода строит. материалов	Стоимость возврат. материалов, руб. без учета НДС (округленно)
жилой дом, назначение: жилое, количество этажей 1, в том числе подземных 0, площадь 63 кв. м, кадастровый номер: 86:12:0101094:80	469 100	2	1	4	214	1,43	6 700

Источник: 1. Расчеты Оценщика.

* - показатель $K_{вых.}$ для строительного объема оцениваемого здания определен с использование зависимости, представленной выше.

6.4. Расчет стоимости объекта (объектов) оценки доходным подходом

При проведении настоящей оценки доходный подход для определения стоимости объекта (объектов) оценки не применялся (обоснован отказ). Обоснование отказа от применения доходного подхода к оценке объекта (объектов) оценки представлено в разделе 6.1 настоящего Отчета.

6.5. Согласование результатов оценки

Ввиду того, что в настоящем Отчете для каждого оцениваемого объекта недвижимости был использован только один подход к оценке – сравнительный для земельного участка и затратный для жилого дома, то в качестве итоговой величины справедливой стоимости объекта (объектов) оценки целесообразно считать результат, полученный в рамках использованного подхода.

Таким образом, в результате проведенных исследований и расчетов были сделаны следующие выводы:

Итоговая величина справедливой стоимости земельного участка, категория земель: земли населенных пунктов, вид разрешенного использования: для обслуживания жилого дома, площадь 975 +/- 11 кв. м, кадастровый номер: 86:12:0101089:240, местоположение: местоположение установлено относительно ориентира, расположенного в границах участка. Почтовый адрес ориентира: АО Ханты-Мансийский Автономный округ - Югра, г. Ханты-Мансийск, ул. Патриса Лумумбы, 51, по состоянию на дату оценки, с учетом принятых допущений и округлений, составляет:

15 600 000
***(Пятнадцать миллионов шестьсот тысяч)* рублей**

Примечание: в соответствии с данными подпункта 6 пункта 2 статьи 146 Главы 21 Налогового Кодекса РФ, «сделки по реализации земельных участков или долей в них НДС не облагаются».

Итоговая величина справедливой стоимости жилого дома, назначение: жилое, количество этажей 1, в том числе подземных 0, площадь 63 кв. м, кадастровый номер: 86:12:0101094:80, местоположение: Ханты-Мансийский автономный округ - Югра, г Ханты-Мансийск, ул Патриса Лумумбы, д 51, с учетом принятых допущений и округлений, составляет::

6 700
***(Шесть тысяч семьсот)* рублей**

Примечание: Стоимость объекта оценки указана без учета налогов, которые могут быть исчислены на дату оценки (в соответствии с п. 1.4. Указания Банка России № 3758-У от 25 августа 2015 года).

РАЗДЕЛ VII. ВЫВОДЫ

В результате проведенных исследований и расчетов установлено следующее:

Итоговая величина справедливой стоимости земельного участка, категория земель: земли населенных пунктов, вид разрешенного использования: для обслуживания жилого дома, площадь 975 +/- 11 кв. м, кадастровый номер: 86:12:0101089:240, местоположение: местоположение установлено относительно ориентира, расположенного в границах участка. Почтовый адрес ориентира: АО Ханты-Мансийский Автономный округ - Югра, г. Ханты-Мансийск, ул. Патриса Лумумбы, 51, по состоянию на дату оценки, с учетом принятых допущений и округлений, составляет:

15 600 000
***(Пятнадцать миллионов шестьсот тысяч)* рублей**

Примечание: в соответствии с данными подпункта 6 пункта 2 статьи 146 Главы 21 Налогового Кодекса РФ, «сделки по реализации земельных участков или долей в них НДС не облагаются».

Итоговая величина справедливой стоимости жилого дома, назначение: жилое, количество этажей 1, в том числе подземных 0, площадь 63 кв. м, кадастровый номер: 86:12:0101094:80, местоположение: Ханты-Мансийский автономный округ - Югра, г Ханты-Мансийск, ул Патриса Лумумбы, д 51, с учетом принятых допущений и округлений, составляет::

6 700
***(Шесть тысяч семьсот)* рублей**

Примечание: Стоимость объекта оценки указана без учета налогов, которые могут быть исчислены на дату оценки (в соответствии с п. 1.4. Указания Банка России № 3758-У от 25 августа 2015 года).

Оценщик А.В. Маслова

Генеральный директор Р.С. Луценко

РАЗДЕЛ VIII. ПЕРЕЧЕНЬ ЛИТЕРАТУРЫ И ИНЫХ ИСТОЧНИКОВ ДАННЫХ

1. Нормативные документы

1. Конституция РФ.
2. Гражданский кодекс РФ.
3. Налоговый кодекс Российской Федерации.
4. Федеральный закон Российской Федерации «Об оценочной деятельности в Российской Федерации» от 29 июля .1998 г., № 135-ФЗ (последняя редакция).
5. Федеральный стандарт оценки "Структура федеральных стандартов оценки и основные понятия, используемые в федеральных стандартах оценки (ФСО I)" (утв. приказом Минэкономразвития России от 14 апреля 2022 г. № 200).
6. Федеральный стандарт оценки "Виды стоимости (ФСО II)" (утв. приказом Минэкономразвития России от 14 апреля 2022 г. № 200).
7. Федеральный стандарт оценки "Процесс оценки (ФСО III)" (утв. приказом Минэкономразвития России от 14 апреля 2022 г. № 200).
8. Федеральный стандарт оценки "Задание на оценку (ФСО IV)" (утв. приказом Минэкономразвития России от 14 апреля 2022 г. № 200).
9. Федеральный стандарт оценки "Подходы и методы оценки (ФСО V)" (утв. приказом Минэкономразвития России от 14 апреля 2022 г. № 200).
10. Федеральный стандарт оценки "Отчет об оценке (ФСО VI)" (утв. приказом Минэкономразвития России от 14 апреля 2022 г. № 200).
11. Федеральный стандарт оценки «Оценка недвижимости (ФСО № 7)» (утв. приказом Минэкономразвития России от 25 сентября 2014 г. № 611).
12. Стандарты и правила оценочной деятельности, утвержденные саморегулируемой организацией оценщиков.
13. Международный стандарт финансовой отчетности (IFRS) 13 «Оценка справедливой стоимости».
14. Указания Банка России № 3758-У от 25 августа 2015 года.

2. Справочная литература

1. Справочник расчетных данных для оценки и консалтинга СРД №34, 2024 г., под. ред. канд. техн. наук Е.Е. Яскевича.
2. Сборник расчетных корректировок СРК-2024 под редакцией канд. техн. наук Е.Е. Яскевича.
3. «Справочник оценщика недвижимости - 2025. Земельные участки. Часть 1. Территориальные характеристики и корректирующие коэффициенты на локальное местоположение. Под редакцией Лейфера Л.А.», Нижний Новгород, 2025 год.
4. «Справочник оценщика недвижимости - 2025. Земельные участки. Часть 2. Физические характеристики объекта. Характеристики, отражающие функциональное назначение объекта. Передаваемые имущественные права. Скидки на торг. Коэффициенты капитализации. Под редакцией Лейфера Л.А.», Нижний Новгород, 2025 год.
5. «С.А. Табакова, А.В. Дидковская. Жилые дома. Укрупненные показатели стоимости строительства. В уровне цен на 01.01.2016 г., для условий строительства в Московской области, Россия. Серия «Справочник оценщика». – М: ООО «Ко-Инвест», 2016. – 566 с.
6. Бюллетень «Индексы цен в строительстве» выпуск 97, октябрь 2016 г. издания КО-ИНВЕСТ.
7. Бюллетень «Индексы цен в строительстве» выпуск 129, октябрь 2024 г. издания КО-ИНВЕСТ.

3. Методическая литература

1. Грибовский С.В. Оценка доходной недвижимости. – СПб.: ПИТЕР, 2001. – 336 с.
2. Оценка объектов недвижимости: теоретические и практические аспекты/Под ред. В.В. Григорьева. - М.: ИНФРА-М, 1997. Учебное пособие. Одобрено и рекомендовано к изданию учебно-методическим советом Госкомимущества РФ.
3. Оценка недвижимости: Учебник/Под ред. А.Г. Грязновой, М.А. Федотовой – М.: Финансы и статистика, 2002.
4. Тарасевич Е.И. Оценка недвижимости. СПб.: СПбГТУ, 1997. – 442 с.
5. Фридман Д., Ордуей Н. Анализ и оценка приносящей доход недвижимости: Пер. с англ. – М.: Дело Лтд, 1995. – 461 с.
6. Харисон Генри С. Оценка недвижимости: Пер. с англ. – М.: РИО Мособлупрполиграфиздата, 1994. – 231 с.
7. Асват Дамодаран. Инвестиционная оценка. Инструменты и методы оценки любых активов. 4-е издание. Москва, 2007. – 1323 с.

Передан через Диадок 20.05.2025 10:35 GMT+03:00
d59efc15-a923-4062-a195-f3d0e608d805
Страница 94 из 121

ПРИЛОЖЕНИЕ 1

ОБЪЕКТЫ АНАЛИЗА И ОБЪЕКТЫ-АНАЛОГИ ДЛЯ ОПРЕДЕЛЕНИЯ СТОИМОСТИ ОБЪЕКТА (ОБЪЕКТОВ) ОЦЕНКИ

Объекты анализа и объекты-аналоги земельных участков

1. https://hmao.cian.ru/sale/suburban/300414827/

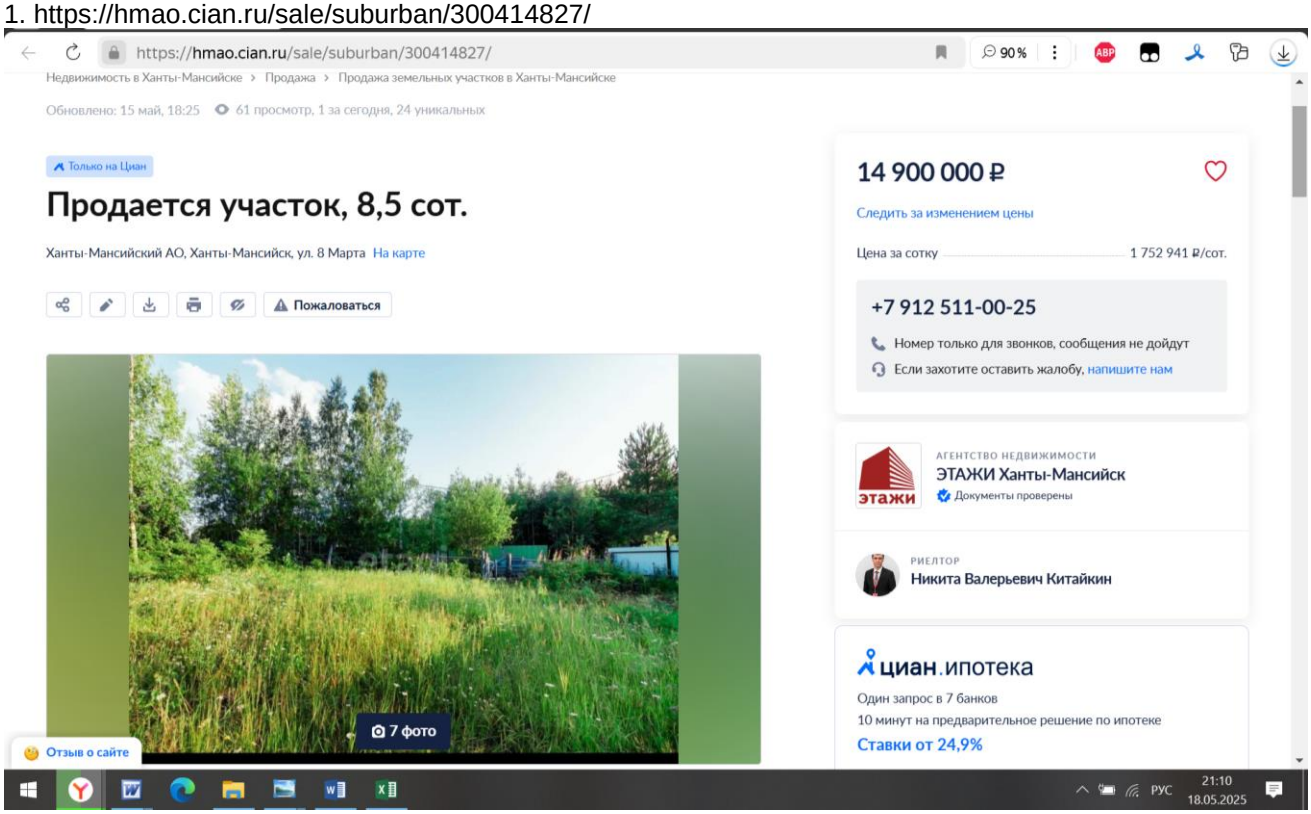

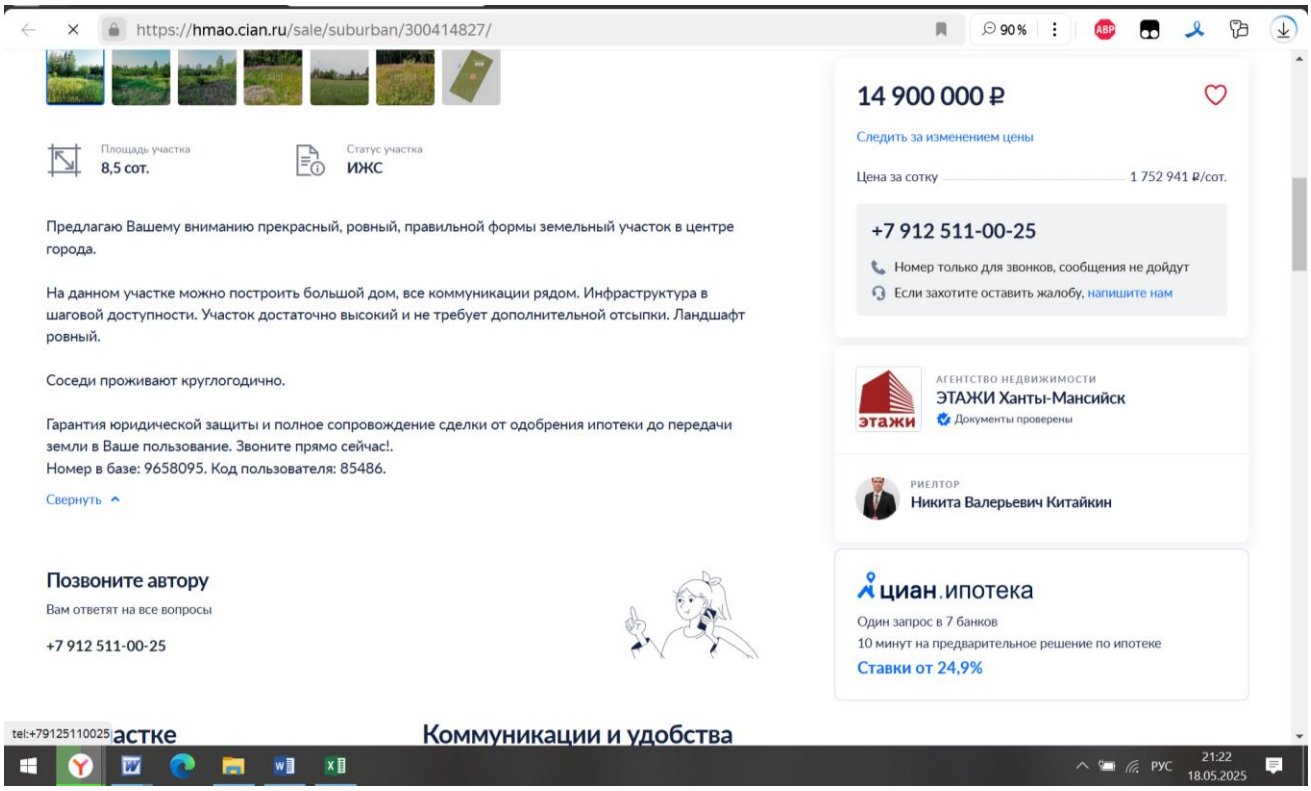

2. https://hmao.cian.ru/sale/suburban/300414807/

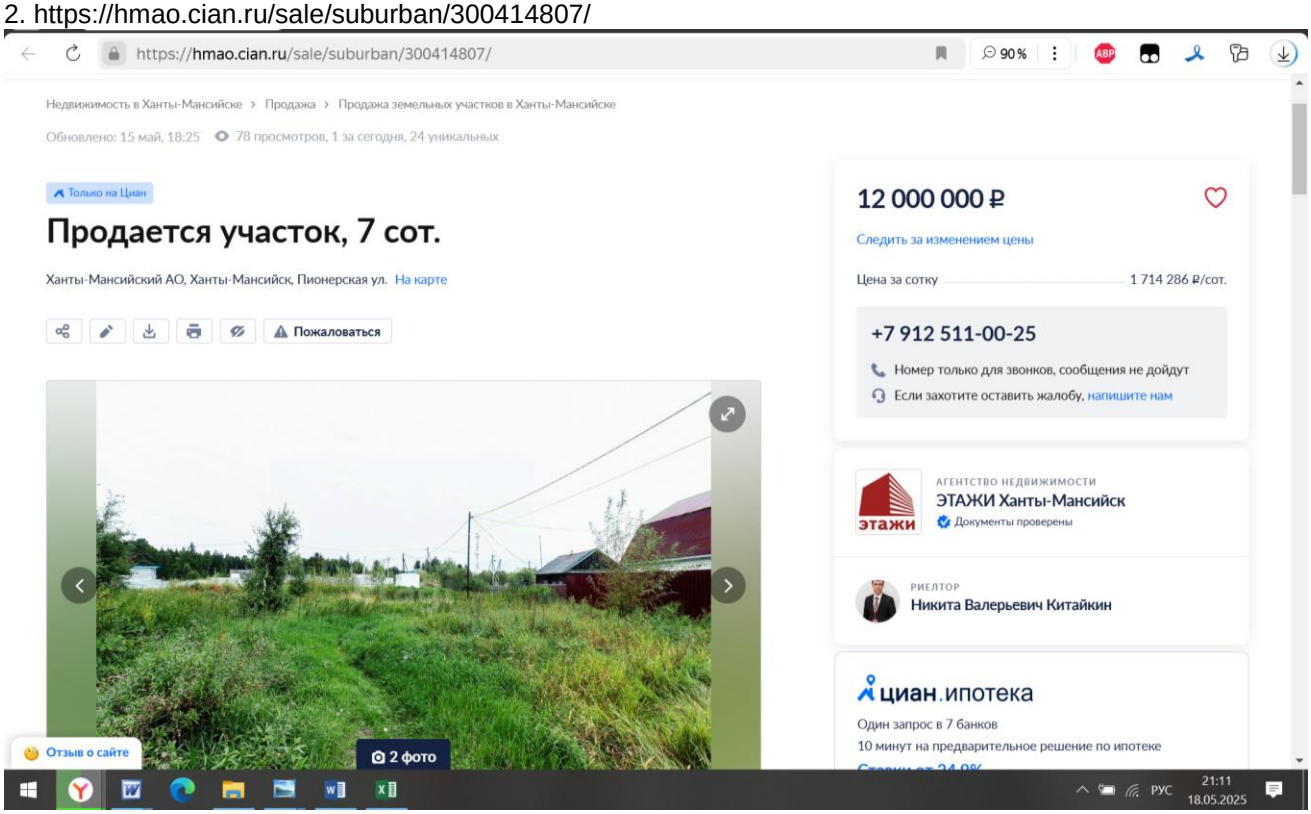

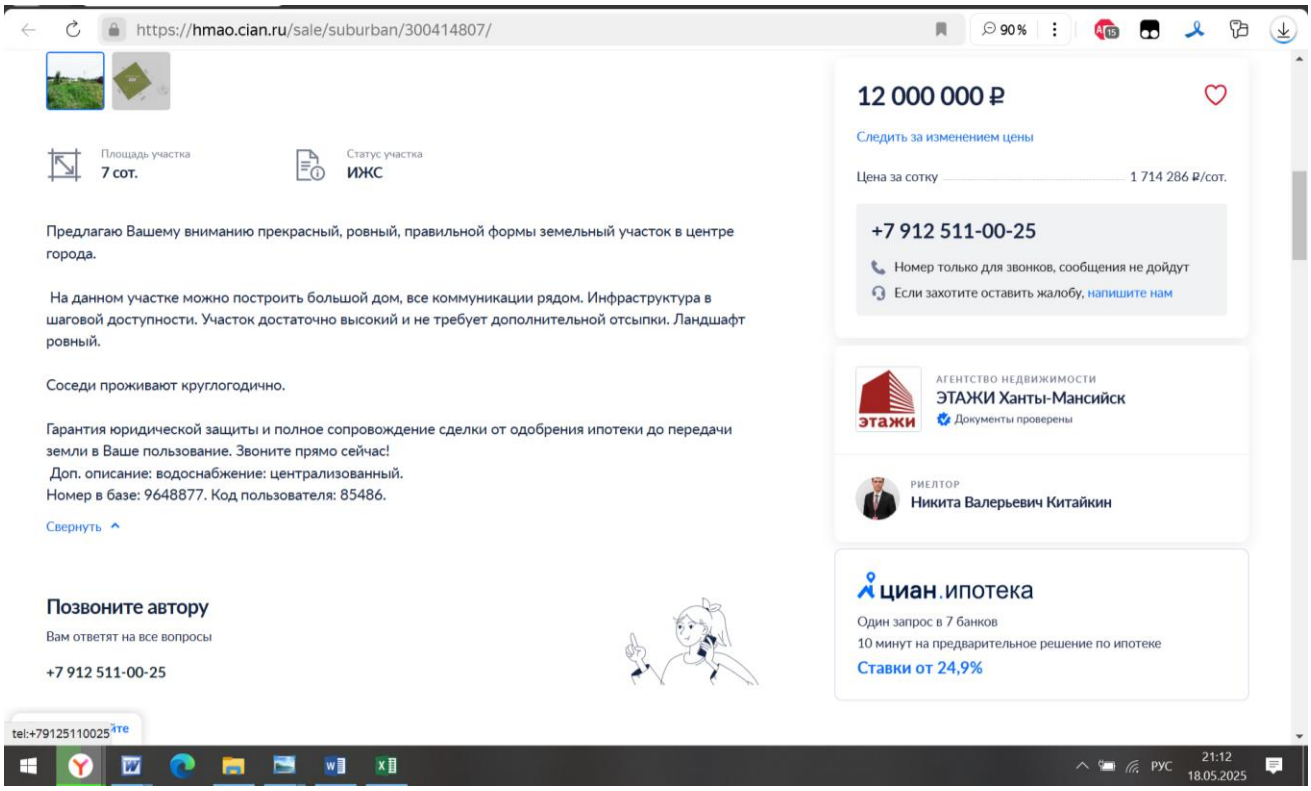

3. https://hmao.cian.ru/sale/suburban/300414607/

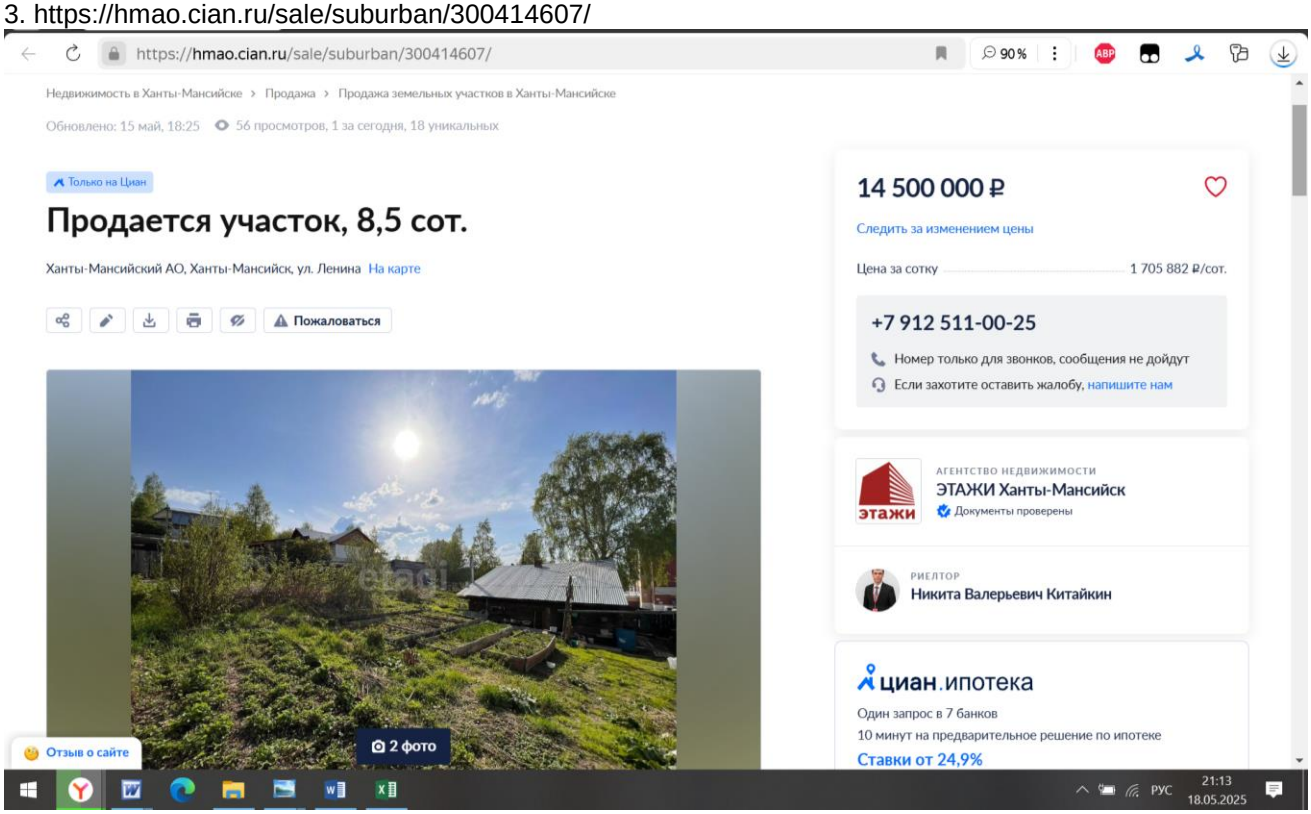

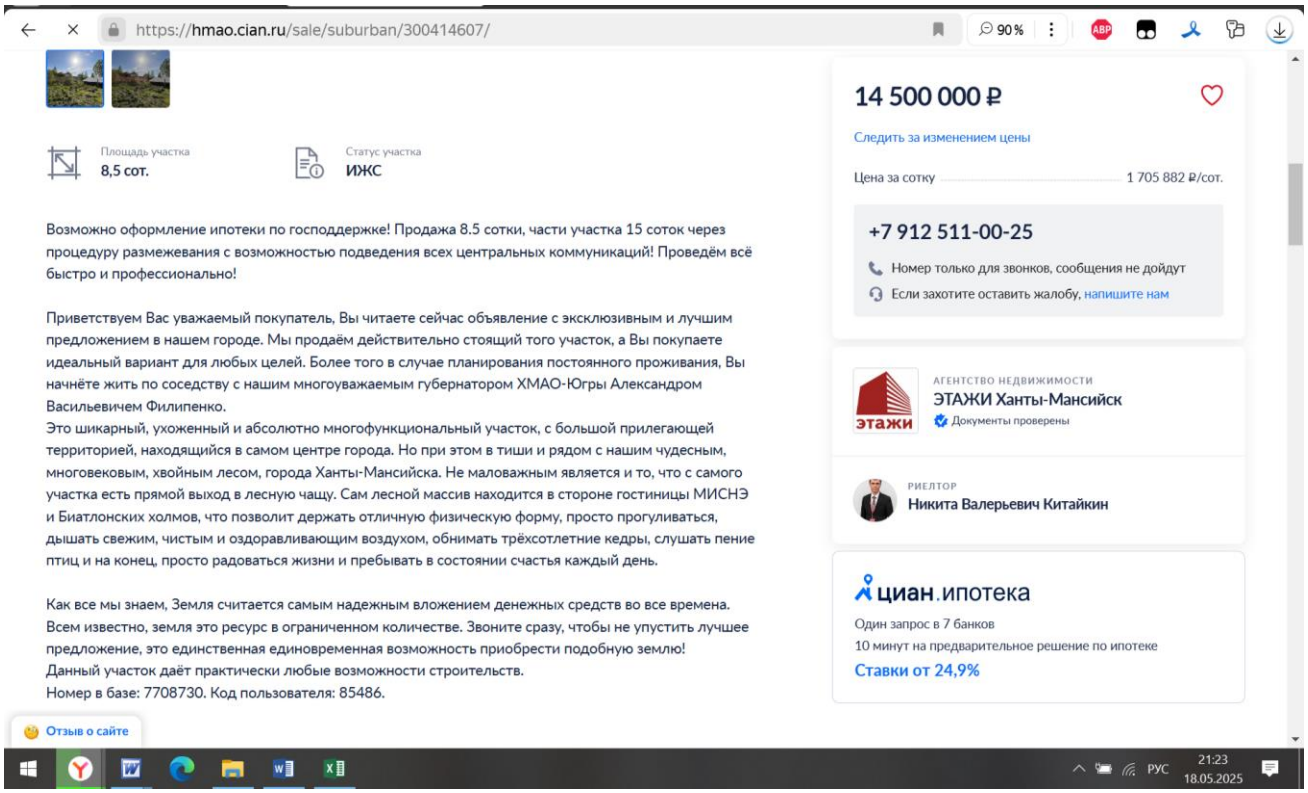

4. https://hmao.cian.ru/sale/suburban/300414814/

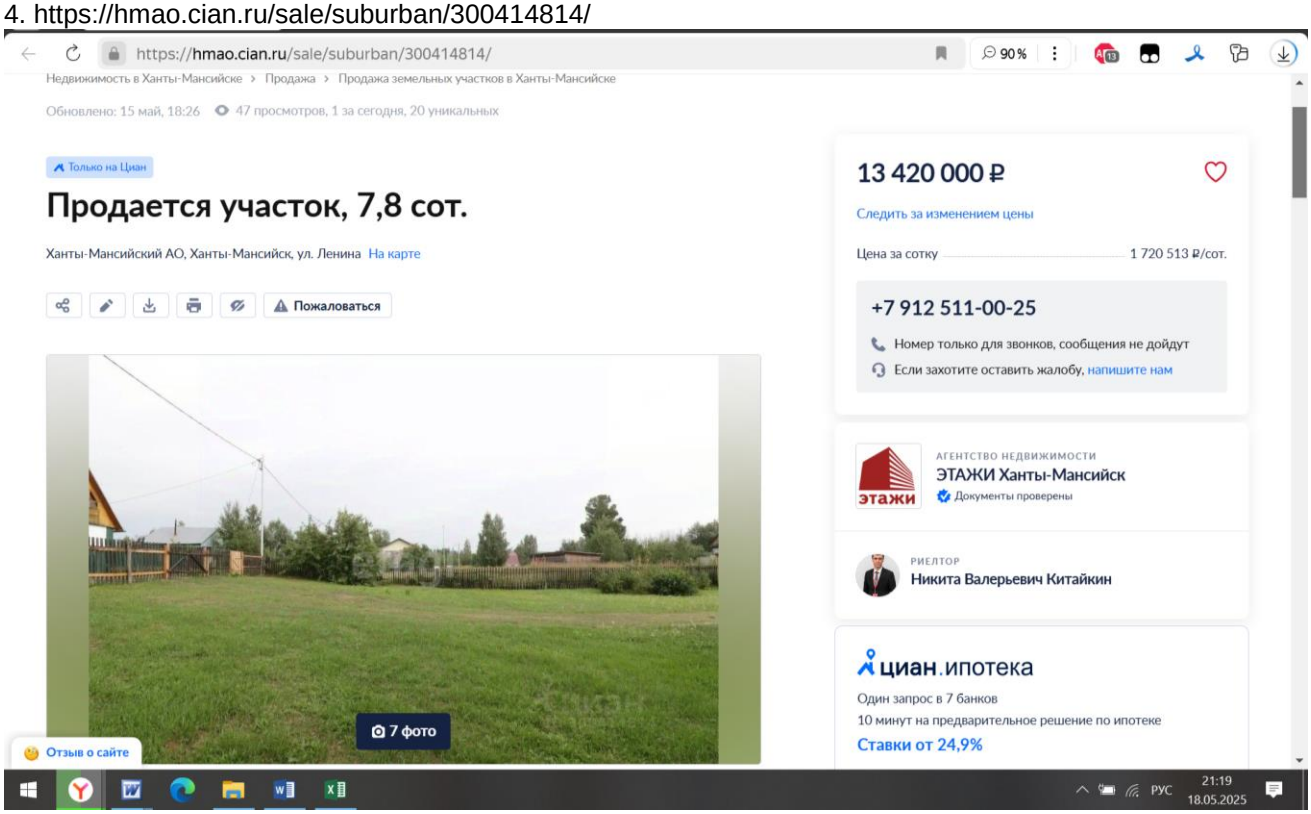

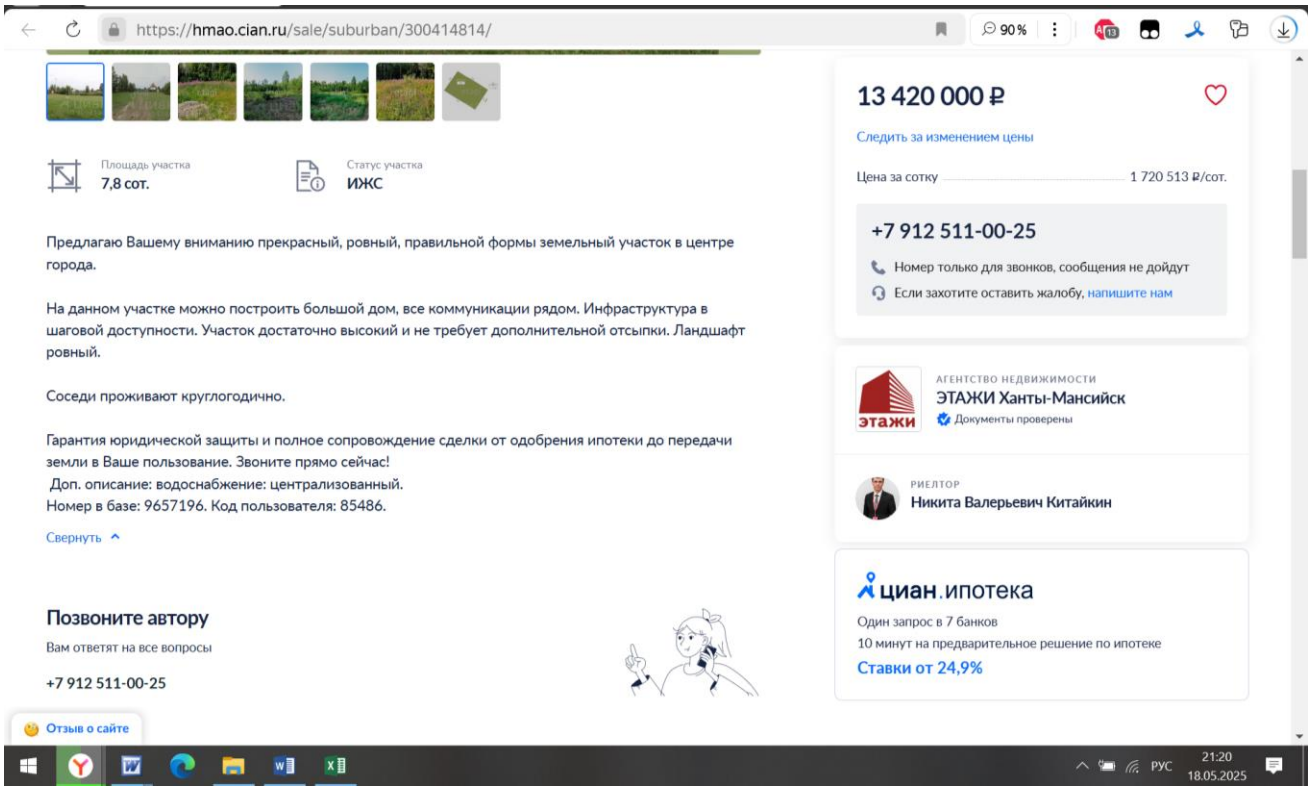

ПРИЛОЖЕНИЕ 2
ДОКУМЕНТЫ, ПРЕДОСТАВЛЕННЫЕ ЗАКАЗЧИКОМ, И ДОКУМЕНТЫ ОЦЕНЩИКА

Передан через Диадок 20.05.2025 10:35 GMT+03:00
d59efc15-a923-4062-a195-f3d0e608d805
Страница 100 из 121

Управление Федеральной службы государственной регистрации, кадастра и картографии по Ханты-Мансийскому автономному округу-Югре
полное наименование органа регистрации прав

Выписка из Единого государственного реестра недвижимости об основных характеристиках и зарегистрированных правах на объект недвижимости

Сведения об основных характеристиках объекта недвижимости

В Единый государственный реестр недвижимости внесены следующие сведения:

Раздел 1 Лист 1

Земельный участок			
вид объекта недвижимости			
Лист № 1 раздела 1	Всего листов раздела 1: 1	Всего разделов: 3	Всего листов выписки: 7

29.10.2024г.	
Кадастровый номер:	86:12:0101089:240

Номер кадастрового квартала:	86:12:0101089
Дата присвоения кадастрового номера:	17.05.1994
Ранее присвоенный государственный учетный номер:	данные отсутствуют
Местоположение:	Местоположение установлено относительно ориентира, расположенного в границах участка. Почтовый адрес ориентира: АО Ханты-Мансийский Автономный округ - Югра, г. Ханты-Мансийск, ул. Патриса Лумумбы, 51.
Площадь, м2:	975 +/- 11
Кадастровая стоимость, руб:	9189248.25
Кадастровые номера расположенных в пределах земельного участка объектов недвижимости:	86:12:0101094:80
Категория земель:	Земли населенных пунктов
Виды разрешенного использования:	Для обслуживания жилого дома
Статус записи об объекте недвижимости:	Сведения об объекте недвижимости имеют статус "актуальные, ранее учтенные"
Особые отметки:	данные отсутствуют
Получатель выписки:	Кулагина Марина Сергеевна, действующий(ая) на основании документа "" от имени заявителя Общество с ограниченной ответственностью «Управляющая компания «ОРЕОЛ», 7704750193

	ДОКУМЕНТ ПОДПИСАН ЭЛЕКТРОННОЙ ПОДПИСЬЮ	
полное наименование должности		инициалы, фамилия

Сертификат: 009F0BDC181A02BB6597F1E2579BEFB50
Владелец: ФЕДЕРАЛЬНАЯ СЛУЖБА ГОСУДАРСТВЕННОЙ РЕГИСТРАЦИИ, КАДАСТРА И КАРТОГРАФИИ
Действителен: с 02.08.2024 по 26.10.2025

Раздел 2 Лист 2

Выписка из Единого государственного реестра недвижимости об основных характеристиках и зарегистрированных правах на объект недвижимости

Сведения о зарегистрированных правах

Земельный участок			
вид объекта недвижимости			
Лист № 1 раздела 2	Всего листов раздела 2: 5	Всего разделов: 3	Всего листов выписки: 7

29.10.2024г.	
Кадастровый номер:	86:12:0101089:240

1	Правообладатель (правообладатели):	1.1	Владельцы инвестиционных паев - Закрытый паевой инвестиционный фонд недвижимости «Стройпроект» данные о которых устанавливаются на основании данных лицевых счетов владельцев инвестиционных паев в реестре владельцев инвестиционных паев и счетов депо владельцев инвестиционных паев
	Сведения о возможности предоставления третьим лицам персональных данных физического лица:	1.1.1	данные отсутствуют
2	Вид, номер, дата и время государственной регистрации права:	2.1	Общая долевая собственность 86:12:0101089:240-86/041/2024-6 27.06.2024 07:19:37
4	Ограничение прав и обременение объекта недвижимости:		

4.1	вид:	Доверительное управление
	дата государственной регистрации:	27.06.2024 07:19:37
	номер государственной регистрации:	86:12:0101089:240-86/041/2024-7
	срок, на который установлены ограничение прав и обременение объекта недвижимости:	Срок действия с 23.08.2012 по 01.09.2025
	лицо, в пользу которого установлены ограничение прав и обременение объекта недвижимости:	Общество с ограниченной ответственностью "Управляющая компания Ореол", ИНН: 7704750193, ОГРН: 1107746237147
	сведения о возможности предоставления третьим лицам персональных данных физического лица	данные отсутствуют
	основание государственной регистрации:	Правила доверительного управления Закрытым паевым инвестиционным фондом недвижимости "Стройпроект", № 2416, выдан 23.08.2012 Изменения и дополнения в правила доверительного управления Закрытым паевым инвестиционным фондом недвижимости "Стройпроект", № 2416-1, выдан 18.09.2012 Изменения и дополнения в правила доверительного управления Закрытым паевым инвестиционным фондом недвижимости "Стройпроект", № 2416-2, выдан 22.11.2012

	ДОКУМЕНТ ПОДПИСАН ЭЛЕКТРОННОЙ ПОДПИСЬЮ	
полное наименование должности		инициалы, фамилия

Сертификат: 009F0BDC181A02BB6597F1E2579BEFB50
Владелец: ФЕДЕРАЛЬНАЯ СЛУЖБА ГОСУДАРСТВЕННОЙ РЕГИСТРАЦИИ, КАДАСТРА И КАРТОГРАФИИ
Действителен: с 02.08.2024 по 26.10.2025

Лист 3

Земельный участок			
вид объекта недвижимости			
Лист № 2 раздела 2	Всего листов раздела 2: 5	Всего разделов: 3	Всего листов выписки: 7

29.10.2024г.

Кадастровый номер:	86:12:0101089:240

Изменения и дополнения в правила доверительного управления Закрытым паевым инвестиционным фондом недвижимости "Стройпроект", № 2416-3, выдан 11.12.2012

Изменения и дополнения в правила доверительного управления Закрытым паевым инвестиционным фондом недвижимости "Стройпроект", № 2416-4, выдан 20.12.2012

Изменения и дополнения в правила доверительного управления Закрытым паевым инвестиционным фондом недвижимости "Стройпроект", № 2416-5, выдан 06.03.2013

Изменения и дополнения в правила доверительного управления Закрытым паевым инвестиционным фондом недвижимости "Стройпроект", № 2416-6, выдан 02.04.2013

Изменения и дополнения в правила доверительного управления Закрытым паевым инвестиционным фондом недвижимости "Стройпроект", № 2416-7, выдан 16.04.2013

Изменения и дополнения в правила доверительного управления Закрытым паевым инвестиционным фондом недвижимости "Стройпроект", № 2416-8, выдан 21.05.2013

Изменения и дополнения в правила доверительного управления Закрытым паевым инвестиционным фондом недвижимости "Стройпроект", № 2416-9, выдан 14.03.2014

Изменения и дополнения в правила доверительного управления Закрытым паевым инвестиционным фондом недвижимости "Стройпроект", № 2416-10, выдан 04.04.2014

Изменения и дополнения в правила доверительного управления Закрытым паевым инвестиционным фондом недвижимости "Стройпроект", № 2416-11, выдан 25.07.2014

Изменения и дополнения в правила доверительного управления Закрытым паевым инвестиционным фондом недвижимости "Стройпроект", № 2416-12, выдан 14.04.2015

Изменения и дополнения в правила доверительного управления Закрытым паевым инвестиционным фондом недвижимости "Стройпроект", № 2416-13, выдан 13.05.2015

полное наименование должности	ДОКУМЕНТ ПОДПИСАН ЭЛЕКТРОННОЙ ПОДПИСЬЮ Сертификат: 009F0BDC181A023B6459TF1E2579BEFB50 Владелец: ФЕДЕРАЛЬНАЯ СЛУЖБА ГОСУДАРСТВЕННОЙ РЕГИСТРАЦИИ, КАДАСТРА И КАРТОГРАФИИ Действителен: с 02.08.2024 по 26.10.2025	инициалы, фамилия

Лист 4

Земельный участок			
вид объекта недвижимости			
Лист № 3 раздела 2	Всего листов раздела 2: 5	Всего разделов: 3	Всего листов выписки: 7

29.10.2024г.

Кадастровый номер:	86:12:0101089:240

Изменения и дополнения в правила доверительного управления Закрытым паевым инвестиционным фондом недвижимости "Стройпроект", № 2416-14, выдан 01.07.2015

Изменения и дополнения в правила доверительного управления Закрытым паевым инвестиционным фондом недвижимости "Стройпроект", № 2416-15, выдан 08.10.2015

Изменения и дополнения в правила доверительного управления Закрытым паевым инвестиционным фондом недвижимости "Стройпроект", № 2416-16, выдан 07.08.2018

Изменения и дополнения в правила доверительного управления Закрытым паевым инвестиционным фондом недвижимости "Стройпроект", № 2416-17, выдан 14.05.2019

Изменения и дополнения в правила доверительного управления Закрытым паевым инвестиционным фондом недвижимости "Стройпроект", № 2416-18, выдан 08.08.2019

Изменения и дополнения в правила доверительного управления Закрытым паевым инвестиционным фондом недвижимости "Стройпроект", № 2416-19, выдан 30.01.2020

Изменения и дополнения в правила доверительного управления Закрытым паевым инвестиционным фондом недвижимости "Стройпроект", № 2416-20, выдан 13.08.2020

Изменения и дополнения в правила доверительного управления Закрытым паевым инвестиционным фондом недвижимости "Стройпроект", № 2416-21, выдан 08.10.2020

Изменения и дополнения в правила доверительного управления Закрытым паевым инвестиционным фондом недвижимости "Стройпроект", № 2416-22, выдан 26.08.2021

Изменения и дополнения в правила доверительного управления Закрытым паевым инвестиционным фондом недвижимости "Стройпроект", № 2416-23, выдан 16.05.2022

Изменения и дополнения в правила доверительного управления Закрытым паевым инвестиционным фондом недвижимости "Стройпроект", № 2416-24, выдан 06.02.2023

полное наименование должности	ДОКУМЕНТ ПОДПИСАН ЭЛЕКТРОННОЙ ПОДПИСЬЮ Сертификат: 009F0BDC181A023B6459TF1E2579BEFB50 Владелец: ФЕДЕРАЛЬНАЯ СЛУЖБА ГОСУДАРСТВЕННОЙ РЕГИСТРАЦИИ, КАДАСТРА И КАРТОГРАФИИ Действителен: с 02.08.2024 по 26.10.2025	инициалы, фамилия

Лист 5

Земельный участок			
вид объекта недвижимости			
Лист № 4 раздела 2	Всего листов раздела 2: 5	Всего разделов: 3	Всего листов выписки: 7

29.10.2024г.

Кадастровый номер:	86:12:0101089:240

			Изменения и дополнения в правила доверительного управления Закрытым паевым инвестиционным фондом недвижимости "Стройпроект", № 2416-25, выдан 07.12.2023 Изменения и дополнения в правила доверительного управления Закрытым паевым инвестиционным фондом недвижимости "Стройпроект", № 2416-26, выдан 21.05.2024 Изменения и дополнения в правила доверительного управления Закрытым паевым инвестиционным фондом недвижимости "Стройпроект", № 2416-27, выдан 30.09.2024
		сведения об осуществлении государственной регистрации сделки, права, ограничения права без необходимого в силу закона согласия третьего лица, органа:	данные отсутствуют
		сведения об управляющем залогом и о договоре управления залогом, если такой договор заключен для управления ипотекой:	данные отсутствуют
		сведения о депозитарии, который осуществляет хранение обездвиженной документарной закладной или электронной закладной:	
		ведения о внесении изменений или дополнений в регистрационную запись об ипотеке:	
5	Заявленные в судебном порядке права требования:		данные отсутствуют
6	Сведения о возражении в отношении зарегистрированного права:		данные отсутствуют
7	Сведения о возможности предоставления третьим лицам персональных данных физического лица		данные отсутствуют
8	Сведения о наличии решения об изъятии объекта недвижимости для государственных и муниципальных нужд:		данные отсутствуют
9	Сведения о невозможности государственной регистрации без личного участия правообладателя или его законного представителя:		данные отсутствуют

полное наименование должности	ДОКУМЕНТ ПОДПИСАН ЭЛЕКТРОННОЙ ПОДПИСЬЮ Сертификат: 006F0BDC181A023B6459F1E2579BEFB50 Владелец: ФЕДЕРАЛЬНАЯ СЛУЖБА ГОСУДАРСТВЕННОЙ РЕГИСТРАЦИИ, КАДАСТРА И КАРТОГРАФИИ Действителен: с 02.08.2024 по 26.10.2025	инициалы, фамилия

Лист 6

Земельный участок			
вид объекта недвижимости			
Лист № 5 раздела 2	Всего листов раздела 2: 5	Всего разделов: 3	Всего листов выписки: 7

29.10.2024г.

Кадастровый номер:	86:12:0101089:240

10	Правопритязания и сведения о наличии поступивших, но не рассмотренных заявлений о проведении государственной регистрации права (перехода, прекращения права), ограничения права или обременения объекта недвижимости, сделки в отношении объекта недвижимости:	отсутствуют
11	Сведения о невозможности государственной регистрации перехода, прекращения, ограничения права на земельный участок из земель сельскохозяйственного назначения:	данные отсутствуют

полное наименование должности	ДОКУМЕНТ ПОДПИСАН ЭЛЕКТРОННОЙ ПОДПИСЬЮ Сертификат: 006F0BDC181A023B6459F1E2579BEFB50 Владелец: ФЕДЕРАЛЬНАЯ СЛУЖБА ГОСУДАРСТВЕННОЙ РЕГИСТРАЦИИ, КАДАСТРА И КАРТОГРАФИИ Действителен: с 02.08.2024 по 26.10.2025	инициалы, фамилия

Раздел 3 Лист 7

Выписка из Единого государственного реестра недвижимости об основных характеристиках и зарегистрированных правах на объект недвижимости

Описание местоположения земельного участка

Земельный участок			
вид объекта недвижимости			
Лист № 1 раздела 3	Всего листов раздела 3: 1	Всего разделов: 3	Всего листов выписки: 7

29.10.2024г.	
Кадастровый номер:	86:12:0101089:240

План (чертеж, схема) земельного участка

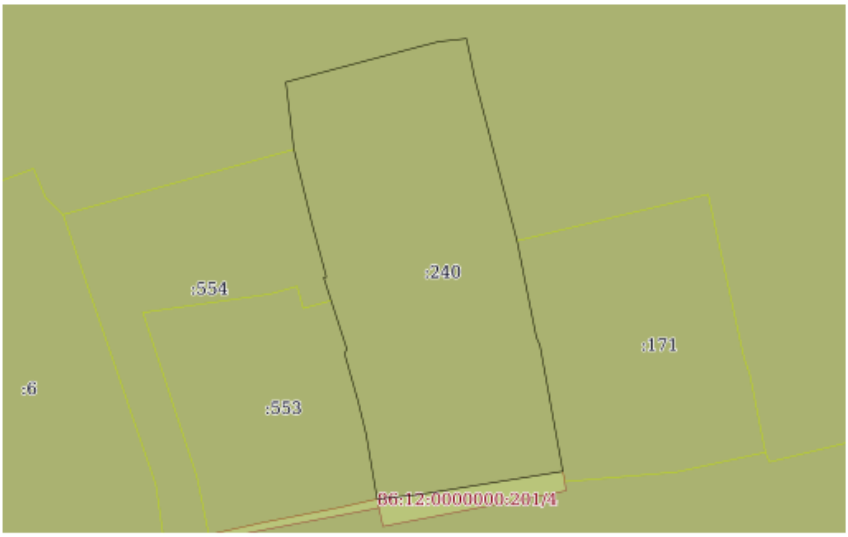

Масштаб 1:500	Условные обозначения:		

полное наименование должности	ДОКУМЕНТ ПОДПИСАН ЭЛЕКТРОННОЙ ПОДПИСЬЮ Сертификат: 009F0BDC181A02BB6459F1E2579BEFB50 Владелец: ФЕДЕРАЛЬНАЯ СЛУЖБА ГОСУДАРСТВЕННОЙ РЕГИСТРАЦИИ, КАДАСТРА И КАРТОГРАФИИ Действителен: с 02.08.2024 по 26.10.2025	инициалы, фамилия

Управление Федеральной службы государственной регистрации, кадастра и картографии по Ханты-Мансийскому автономному округу-Югре

полное наименование органа регистрации прав

Выписка из Единого государственного реестра недвижимости об основных характеристиках и зарегистрированных правах на объект недвижимости

Сведения об основных характеристиках объекта недвижимости

В Единый государственный реестр недвижимости внесены следующие сведения:

Раздел 1 Лист 1

Здание			
вид объекта недвижимости			
Лист № 1 раздела 1	Всего листов раздела 1: 1	Всего разделов: 3	Всего листов выписки: 7

30.10.2024г.	
Кадастровый номер:	86:12:0101094:80

Номер кадастрового квартала:	86:12:0101094
Дата присвоения кадастрового номера:	06.07.2012
Ранее присвоенный государственный учетный номер:	Инвентарный номер 71:131:002:000029750; Кадастровый номер 86:12:0101089:240:71:131:002:000029750
Местоположение:	Ханты-Мансийский автономный округ - Югра, г Ханты-Мансийск, ул Патриса Лумумбы, д 51
Площадь, м2:	63
Назначение:	Жилое
Наименование:	Жилой дом
Количество этажей, в том числе подземных этажей:	1, в том числе подземных 0
Год ввода в эксплуатацию по завершении строительства:	данные отсутствуют
Год завершения строительства:	1973
Кадастровая стоимость, руб:	644985.18
Кадастровые номера иных объектов недвижимости, в пределах которых расположен объект недвижимости:	86:12:0101089:240
Кадастровые номера помещений, машино-мест, расположенных в здании или сооружении:	данные отсутствуют
Виды разрешенного использования:	данные отсутствуют
Статус записи об объекте недвижимости:	Сведения об объекте недвижимости имеют статус "актуальные, ранее учтенные"
Особые отметки:	Сведения, необходимые для заполнения раздела: 5 - План расположения помещения, машино-места на этаже (плане этажа), отсутствуют.
Получатель выписки:	Кулагина Марина Сергеевна, действующий(ая) на основании документа "" от имени заявителя Общество с ограниченной ответственностью «Управляющая компания «ОРЕОЛ», 7704750193

полное наименование должности	ДОКУМЕНТ ПОДПИСАН ЭЛЕКТРОННОЙ ПОДПИСЬЮ Сертификат: 009F0BDC181A02BB6459F1E2579BEFB50 Владелец: ФЕДЕРАЛЬНАЯ СЛУЖБА ГОСУДАРСТВЕННОЙ РЕГИСТРАЦИИ, КАДАСТРА И КАРТОГРАФИИ Действителен: с 02.08.2024 по 26.10.2025	инициалы, фамилия

Раздел 2 Лист 2

Выписка из Единого государственного реестра недвижимости об основных характеристиках и зарегистрированных правах на объект недвижимости

Сведения о зарегистрированных правах

Здание			
вид объекта недвижимости			
Лист № 1 раздела 2	Всего листов раздела 2: 5	Всего разделов: 3	Всего листов выписки: 7
30.10.2024г.			
Кадастровый номер:	86:12:0101094:80		

1	Правообладатель (правообладатели):	1.1	Владельцы инвестиционных паев - Закрытый паевой инвестиционный фонд недвижимости «Стройпроект» данные о которых устанавливаются на основании данных лицевых счетов владельцев инвестиционных паев в реестре владельцев инвестиционных паев и счетов депо владельцев инвестиционных паев
	Сведения о возможности предоставления третьим лицам персональных данных физического лица:	1.1.1	данные отсутствуют
2	Вид, номер, дата и время государственной регистрации права:	2.1	Общая долевая собственность 86:12:0101094:80-86/041/2024-6 27.06.2024 07:19:37
4	Ограничение прав и обременение объекта недвижимости:		
	4.1 вид:	Доверительное управление	
	дата государственной регистрации:	27.06.2024 07:19:37	
	номер государственной регистрации:	86:12:0101094:80-86/041/2024-7	
	срок, на который установлены ограничение прав и обременение объекта недвижимости:	Срок действия с 23.08.2012 по 01.09.2025	
	лицо, в пользу которого установлены ограничение прав и обременение объекта недвижимости:	Общество с ограниченной ответственностью "Управляющая компания Ореол", ИНН: 7704750193, ОГРН: 1107746237147	
	сведения о возможности предоставления третьим лицам персональных данных физического лица	данные отсутствуют	
	основание государственной регистрации:	Правила доверительного управления Закрытым паевым инвестиционным фондом недвижимости "Стройпроект", № 2416, выдан 23.08.2012 Изменения и дополнения в правила доверительного управления Закрытым паевым инвестиционным фондом недвижимости "Стройпроект", № 2416-1, выдан 18.09.2012 Изменения и дополнения в правила доверительного управления Закрытым паевым инвестиционным фондом недвижимости "Стройпроект", № 2416-2, выдан 22.11.2012	

полное наименование должности	ДОКУМЕНТ ПОДПИСАН ЭЛЕКТРОННОЙ ПОДПИСЬЮ Сертификат: 009F0BDC181A02B6459TF1E2570BEFB50 Владелец: ФЕДЕРАЛЬНАЯ СЛУЖБА ГОСУДАРСТВЕННОЙ РЕГИСТРАЦИИ, КАДАСТРА И КАРТОГРАФИИ Действителен: с 02.08.2024 по 26.10.2025	инициалы, фамилия

Лист 3

Здание			
вид объекта недвижимости			
Лист № 2 раздела 2	Всего листов раздела 2: 5	Всего разделов: 3	Всего листов выписки: 7
30.10.2024г.			
Кадастровый номер:	86:12:0101094:80		

			Изменения и дополнения в правила доверительного управления Закрытым паевым инвестиционным фондом недвижимости "Стройпроект", № 2416-3, выдан 11.12.2012 Изменения и дополнения в правила доверительного управления Закрытым паевым инвестиционным фондом недвижимости "Стройпроект", № 2416-4, выдан 20.12.2012 Изменения и дополнения в правила доверительного управления Закрытым паевым инвестиционным фондом недвижимости "Стройпроект", № 2416-5, выдан 06.03.2013 Изменения и дополнения в правила доверительного управления Закрытым паевым инвестиционным фондом недвижимости "Стройпроект", № 2416-6, выдан 02.04.2013 Изменения и дополнения в правила доверительного управления Закрытым паевым инвестиционным фондом недвижимости "Стройпроект", № 2416-7, выдан 16.04.2013 Изменения и дополнения в правила доверительного управления Закрытым паевым инвестиционным фондом недвижимости "Стройпроект", № 2416-8, выдан 21.05.2013 Изменения и дополнения в правила доверительного управления Закрытым паевым инвестиционным фондом недвижимости "Стройпроект", № 2416-9, выдан 14.03.2014 Изменения и дополнения в правила доверительного управления Закрытым паевым инвестиционным фондом недвижимости "Стройпроект", № 2416-10, выдан 04.04.2014 Изменения и дополнения в правила доверительного управления Закрытым паевым инвестиционным фондом недвижимости "Стройпроект", № 2416-11, выдан 25.07.2014 Изменения и дополнения в правила доверительного управления Закрытым паевым инвестиционным фондом недвижимости "Стройпроект", № 2416-12, выдан 14.04.2015 Изменения и дополнения в правила доверительного управления Закрытым паевым инвестиционным фондом недвижимости "Стройпроект", № 2416-13, выдан 13.05.2015

полное наименование должности	ДОКУМЕНТ ПОДПИСАН ЭЛЕКТРОННОЙ ПОДПИСЬЮ Сертификат: 009F0BDC181A02B6459TF1E2570BEFB50 Владелец: ФЕДЕРАЛЬНАЯ СЛУЖБА ГОСУДАРСТВЕННОЙ РЕГИСТРАЦИИ, КАДАСТРА И КАРТОГРАФИИ Действителен: с 02.08.2024 по 26.10.2025	инициалы, фамилия

Лист 4

Здание
вид объекта недвижимости

Лист № 3 раздела 2	Всего листов раздела 2: 5	Всего разделов: 3	Всего листов выписки: 7

30.10.2024г.

Кадастровый номер:	86:12:0101094:80

			Изменения и дополнения в правила доверительного управления Закрытым паевым инвестиционным фондом недвижимости "Стройпроект", № 2416-14, выдан 01.07.2015 Изменения и дополнения в правила доверительного управления Закрытым паевым инвестиционным фондом недвижимости "Стройпроект", № 2416-15, выдан 08.10.2015 Изменения и дополнения в правила доверительного управления Закрытым паевым инвестиционным фондом недвижимости "Стройпроект", № 2416-16, выдан 07.08.2018 Изменения и дополнения в правила доверительного управления Закрытым паевым инвестиционным фондом недвижимости "Стройпроект", № 2416-17, выдан 14.05.2019 Изменения и дополнения в правила доверительного управления Закрытым паевым инвестиционным фондом недвижимости "Стройпроект", № 2416-18, выдан 08.08.2019 Изменения и дополнения в правила доверительного управления Закрытым паевым инвестиционным фондом недвижимости "Стройпроект", № 2416-19, выдан 30.01.2020 Изменения и дополнения в правила доверительного управления Закрытым паевым инвестиционным фондом недвижимости "Стройпроект", № 2416-20, выдан 13.08.2020 Изменения и дополнения в правила доверительного управления Закрытым паевым инвестиционным фондом недвижимости "Стройпроект", № 2416-21, выдан 08.10.2020 Изменения и дополнения в правила доверительного управления Закрытым паевым инвестиционным фондом недвижимости "Стройпроект", № 2416-22, выдан 26.08.2021 Изменения и дополнения в правила доверительного управления Закрытым паевым инвестиционным фондом недвижимости "Стройпроект", № 2416-23, выдан 16.05.2022 Изменения и дополнения в правила доверительного управления Закрытым паевым инвестиционным фондом недвижимости "Стройпроект", № 2416-24, выдан 06.02.2023

полное наименование должности	ДОКУМЕНТ ПОДПИСАН ЭЛЕКТРОННОЙ ПОДПИСЬЮ Сертификат: 009F0BDC181A02BB6459F1E2579BEFB50 Владелец: ФЕДЕРАЛЬНАЯ СЛУЖБА ГОСУДАРСТВЕННОЙ РЕГИСТРАЦИИ, КАДАСТРА И КАРТОГРАФИИ Действителен: с 02.08.2024 по 26.10.2025	инициалы, фамилия

Лист 5

Здание
вид объекта недвижимости

Лист № 4 раздела 2	Всего листов раздела 2: 5	Всего разделов: 3	Всего листов выписки: 7

30.10.2024г.

Кадастровый номер:	86:12:0101094:80

			Изменения и дополнения в правила доверительного управления Закрытым паевым инвестиционным фондом недвижимости "Стройпроект", № 2416-25, выдан 07.12.2023 Изменения и дополнения в правила доверительного управления Закрытым паевым инвестиционным фондом недвижимости "Стройпроект", № 2416-26, выдан 21.05.2024 Изменения и дополнения в правила доверительного управления Закрытым паевым инвестиционным фондом недвижимости "Стройпроект", № 2416-27, выдан 30.09.2024
		сведения об осуществлении государственной регистрации сделки, права, ограничения права без необходимого в силу закона согласия третьего лица, органа:	данные отсутствуют
		сведения об управляющем залогом и о договоре управления залогом, если такой договор заключен для управления ипотекой:	данные отсутствуют
		сведения о депозитарии, который осуществляет хранение обездвиженной документарной закладной или электронной закладной:	
		ведения о внесении изменений или дополнений в регистрационную запись об ипотеке:	
5	Заявленные в судебном порядке права требования:		данные отсутствуют
6	Сведения о возражении в отношении зарегистрированного права:		данные отсутствуют
7	Сведения о возможности предоставления третьим лицам персональных данных физического лица		данные отсутствуют
8	Сведения о наличии решения об изъятии объекта недвижимости для государственных и муниципальных нужд:		данные отсутствуют
9	Сведения о невозможности государственной регистрации без личного участия правообладателя или его законного представителя:		данные отсутствуют

полное наименование должности	ДОКУМЕНТ ПОДПИСАН ЭЛЕКТРОННОЙ ПОДПИСЬЮ Сертификат: 009F0BDC181A02BB6459F1E2579BEFB50 Владелец: ФЕДЕРАЛЬНАЯ СЛУЖБА ГОСУДАРСТВЕННОЙ РЕГИСТРАЦИИ, КАДАСТРА И КАРТОГРАФИИ Действителен: с 02.08.2024 по 26.10.2025	инициалы, фамилия

Лист 6

Здание			
вид объекта недвижимости			
Лист № 5 раздела 2	Всего листов раздела 2: 5	Всего разделов: 3	Всего листов выписки: 7

30.10.2024г.	
Кадастровый номер:	86:12:0101094:80

10	Правопритязания и сведения о наличии поступивших, но не рассмотренных заявлений о проведении государственной регистрации права (перехода, прекращения права), ограничения права или обременения объекта недвижимости, сделки в отношении объекта недвижимости:	отсутствуют

	ДОКУМЕНТ ПОДПИСАН ЭЛЕКТРОННОЙ ПОДПИСЬЮ	
полное наименование должности	Сертификат: 00F0BDC181A02B6459F1E2570BEFB50 Владелец: ФЕДЕРАЛЬНАЯ СЛУЖБА ГОСУДАРСТВЕННОЙ РЕГИСТРАЦИИ, КАДАСТРА И КАРТОГРАФИИ Действителен: с 02.08.2024 по 26.10.2025	инициалы, фамилия

Раздел 4 Лист 7

Выписка из Единого государственного реестра недвижимости об основных характеристиках и зарегистрированных правах на объект недвижимости

Описание местоположения объекта недвижимости

Здание			
вид объекта недвижимости			
Лист № 1 раздела 4	Всего листов раздела 4: 1	Всего разделов: 3	Всего листов выписки: 7

30.10.2024г.	
Кадастровый номер:	86:12:0101094:80

Схема расположения объекта недвижимости (части объекта недвижимости) на земельном участке(ах)

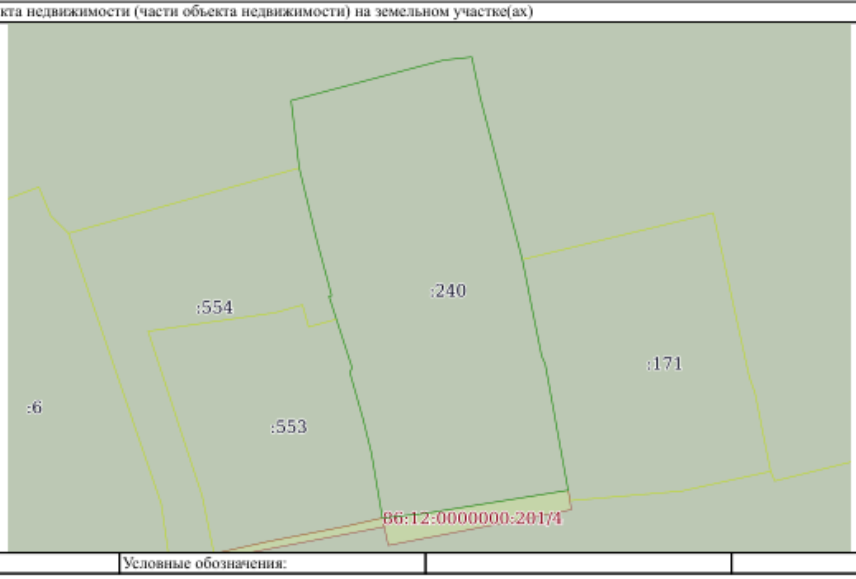

Масштаб 1:500	Условные обозначения:		

	ДОКУМЕНТ ПОДПИСАН ЭЛЕКТРОННОЙ ПОДПИСЬЮ	
полное наименование должности	Сертификат: 00F0BDC181A02B6459F1E2570BEFB50 Владелец: ФЕДЕРАЛЬНАЯ СЛУЖБА ГОСУДАРСТВЕННОЙ РЕГИСТРАЦИИ, КАДАСТРА И КАРТОГРАФИИ Действителен: с 02.08.2024 по 26.10.2025	инициалы, фамилия

№

Федеральное государственное унитарное предприятие
"Российский государственный центр инвентаризации и учета объектов недвижимости-"
Федеральное БТИ"
Филиал ФГУП "Ростехинвентаризация-Федеральное БТИ" по Ханты-Мансийскому АО-ЮГРА
Ханты-Мансийское отделение

ТЕХНИЧЕСКИЙ ПАСПОРТ

на **здание**
(вид объекта учета)

Объект индивидуального жилищного строительства
(наименование объекта)

Адрес (местоположение) объекта

Субъект Российской Федерации	Ханты-Мансийский автономный округ-Югра	
Район		
Муниципальное образование	тип	городской округ
	наименование	Ханты-Мансийск
Населенный пункт	тип	город
	наименование	Ханты-Мансийск
Улица (проспект, переулок т.д.)	тип	улица
	наименование	Патриса Лумумбы
Номер дома	51	
Номер корпуса		
Номер строения	-	
Литера	А,А1	
Иное описание местоположения	-	

Сведения о ранее произведенной постановке на технический учет ОТИ

Инвентарный номер	2975
Кадастровый номер	

Штамп органа государственного технического учета о внесении сведений в единый государственный реестр объектов капитального строительства (ЕГРОКС)

Наименование учетного органа	ФГУП "Ростехинвентаризация-Федеральное БТИ"
Инвентарный номер	71:131:002:000029750
Кадастровый номер	86:12:0101089:240:71:131:002:000029750
Дата внесения сведений в реестр	02.04.2009

Паспорт составлен по состоянию на 01.04.2009 г.

Руководитель _____ Экзархо И.И.
М.П. (Фамилия И.О.)

№

Федеральное государственное унитарное предприятие
"Российский государственный центр инвентаризации и учета объектов недвижимости-"
Федеральное БТИ"
Филиал ФГУП "Ростехинвентаризация-Федеральное БТИ" по Ханты-Мансийскому АО-ЮГРА
Ханты-Мансийское отделение

ТЕХНИЧЕСКИЙ ПАСПОРТ

на здание
(вид объекта учета)

Объект индивидуального жилищного строительства
(наименование объекта)

Адрес (местоположение) объекта

Субъект Российской Федерации	Ханты-Мансийский автономный округ-Югра	
Район		
Муниципальное образование	тип	городской округ
	наименование	Ханты-Мансийск
Населенный пункт	тип	город
	наименование	Ханты-Мансийск
Улица (проспект, переулок т.д.)	тип	улица
	наименование	Патриса Лумумбы
Номер дома	51	
Номер корпуса		
Номер строения	-	
Литера	А,А1	
Иное описание местоположения	-	

Сведения о ранее произведенной постановке на технический учет ОТИ

Инвентарный номер	2975
Кадастровый номер	

Штамп органа государственного технического учета о внесении сведений в единый государственный реестр объектов капитального строительства (ЕГРОКС)

Наименование учетного органа	ФГУП "Ростехинвентаризация-Федеральное БТИ"
Инвентарный номер	71:131:002:000029750
Кадастровый номер	86:12:0101089:240:71:131:002:000029750
Дата внесения сведений в реестр	02.04.2009

Паспорт составлен по состоянию на 01.04.2009 г.

Руководитель _____ Экзархо И.И.
М.П. (Фамилия И.О.)

Передан через Диадок 20.05.2025 10:35 GMT+03:00
d59efc15-a923-4062-a195-f3d0e608d805
Страница 108 из 121

5. Благоустройство объекта индивидуального жилищного строительства

№ на плане (литера)	Водопровод (кв.м.)		Канализация(кв.м.)		Отопление(кв.м.)		Горячее водоснабжение(кв.м.)		Газоснабжение(кв.м.)		Электроснабжение (кв.м.)	Другие элементы благоустройства
	центральный	автономный	центральная	автономная	центральное	автономное	центральное	автономное	центральное	автономное		
1	2	3	4	5	6	7	8	9	10	11	12	13
А	0		0		0	48,5	0	0	0	0	48,5	
А1	0		0		0	14,5	0	0	0	0	14,5	
а1	0		0		0	0	0	0	0	0	0	

6. Поэтажный план

1 этаж
жилое

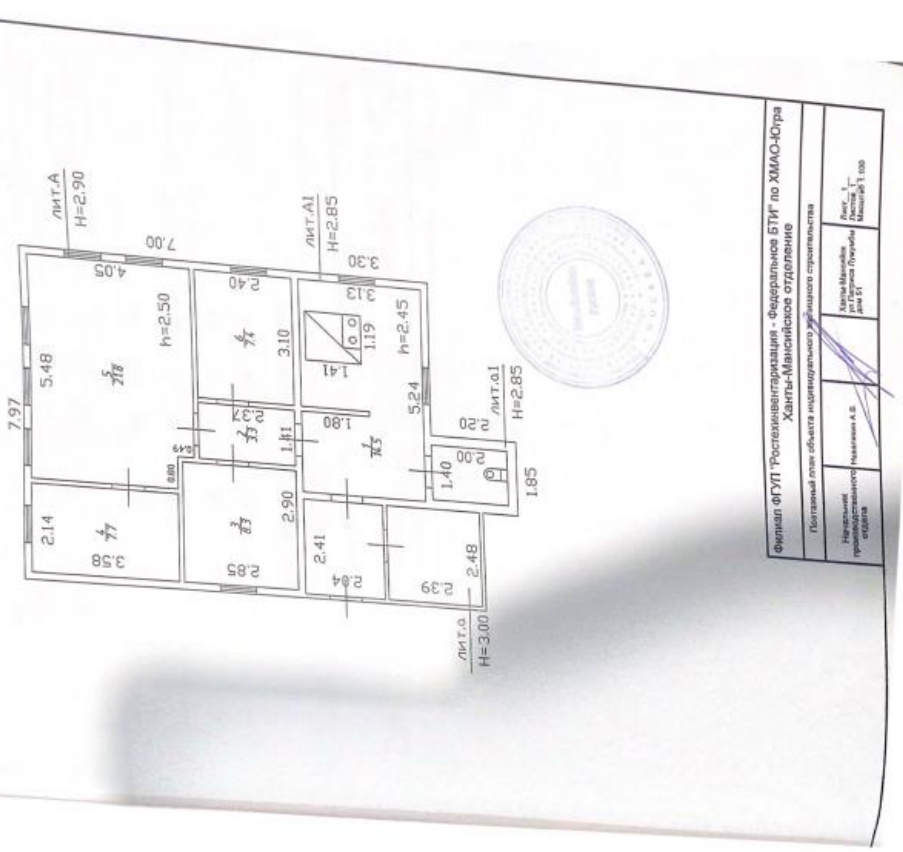

17

7. ЭКСПЛИКАЦИЯ К ПОЭТАЖНОМУ ПЛАНУ ЖИЛОГО ДОМА

Литера на плану	Этаж	Номер помещения на плане	Номер комнаты на плане	Назначение комнаты (жилая комната, кухня и т.п.)	Площадь всех частей здания (комнат и помещений вспомогательного использования), кв.м	в том числе (кв.м.)				Высота	Самовольные перепланировки или отсутствие согласия, кв.м	Примечания
						Общая площадь жилого помещения	из нее		Площадь помещений вспомогательного использования (лоджий, балконов, веранд, террас), кв.м			
							жилая	подсобная				
1	2	3	4	5	6	7	8	9	10	11	12	13
А	1		2	Коридор	3,3	3,3	0,0	3,3	0	2,50		
			3	Жилая	8,3	8,3	8,3	0,0	0	2,50		
			4	Жилая	7,7	7,7	7,7	0,0	0	2,50		
			5	Жилая	21,8	21,8	21,8	0,0	0	2,50		
			6	Столовая	7,4	7,4	0,0	7,4	0	2,50		
				Итого	**48,5**	**48,5**	**37,8**	**10,7**				
А1	1		1	Кухня	14,5	14,5	0,0	14,5	0	2,50		
				Итого	**14,5**	**14,5**	**0,0**	**14,5**				
				Всего	**63,0**	**63,0**	**37,8**	**25,2**				

8. ОТМЕТКИ ОБ ОБСЛЕДОВАНИЯХ

Дата обследования	Выполнил		Проверил	
	ФИО	Подпись	ФИО	Подпись
01.04.2009	Самольянова С.А.		Алчинова Г.Ф.	

Паспорт выдан «06» 05 2009 г.

Общество с ограниченной ответственностью «Ленд Девелопмент»

628007, ХМАО-Югра, г. Ханты-Мансийск, ул.Шевченко, д.8 пом.194

Исх. № 4
от «15» 05 2024г.

СПРАВКА
о характеристиках объекта

Информирую о характеристиках земельного участка и объекта недвижимости на нем расположенного в части обеспеченности инженерными коммуникациями, особенности линии поверхности:

- **земельный участок**, площадью 975 (Девятьсот семьдесят пять) кв.м, категория земель - земли населенных пунктов, вид разрешенного использования - для обслуживания жилого дома, кадастровый номер 86:12:0101089:240, адрес земельного участка: Ханты-Мансийский автономный округ-Югра, г. Ханты-Мансийск, улица Патриса Лумумбы, 51 (Пятьдесят один) обеспечен точками подключения к инженерным сетям.

Сети электроснабжения, водоснабжения, газоснабжения заведены на земельный участок.

Поверхность: ровная, без значительных перепадов по высоте.

- **индивидуальный жилой дом,** назначение: жилое, общей площадью 63 (Шестьдесят три целых) кв.м., этажность – 1, в том числе подземных - 0, кадастровый номер 86:12:0101094:80, расположенный по адресу: Ханты-Мансийский автономный округ-Югра, г. Ханты-Мансийск, улица Патриса Лумумбы, 51 (Пятьдесят один) имеет следующие характеристики:

Общая площадь	63 кв. м
Средняя высота этажа	2,5 м
Этажность (без учета подземных этажей)	1
Год постройки	1973
Фундаменты	железобетонный
Материал стен	деревянные (бревенчатые)
Коммуникации	Электроснабжение, водоснабжение, газоснабжение центральное, отопление от газового котла, водоотведение в септик
Внутренняя отделка (состояние отделки)	удовлетворительное
Техническое состояние здания	удовлетворительное

Уведомляем о том, что оцениваемые земельный участок с жилым домом приобретены для осуществления проекта под строительство многоквартирного жилого дома и обслуживание прилегающей территории, в связи с чем, наиболее эффективным использованием Жилого дома будет являться его снос.

Исполнительный директор
ООО «Азбука Девелопмент» _____ **М.С. Кулагина**

Исп. Бужинский Андрей Владимирович
Тел.: 8-982-502-84-76
buzhinsky.av@azbuka.dev

Передан через Диадок 20.05.2025 10:35 GMT+03:00
d59efc15-a923-4062-a195-f3d0e608d805
Страница 111 из 121

Страховая Акционерная Компания
ЭНЕРГОГАРАНТ

ПОЛИС (ДОГОВОР) ОБЯЗАТЕЛЬНОГО СТРАХОВАНИЯ ОТВЕТСТВЕННОСТИ ЮРИДИЧЕСКОГО ЛИЦА, ЗАКЛЮЧИВШЕГО С ЗАКАЗЧИКОМ ДОГОВОР НА ПРОВЕДЕНИЕ ОЦЕНКИ
№ 240005-035-000157 от 25.11.2024 г.

Настоящий Полис (Договор) обязательного страхования ответственности юридического лица, заключившего с заказчиком договор на проведение оценки (далее – Договор и/или Договор страхования) заключен на основании устного заявления Страхователя и на основании *«Правил страхования ответственности оценщиков», утвержденных Приказом ПАО «САК «ЭНЕРГОГАРАНТ» № 64 от 11 марта 2019 г.* (далее – Правила страхования). Правила страхования также размещены на сайте Страховщика в информационно-телекоммуникационной сети Интернет по адресу: www.energogarant.ru.
Согласие Страхователя заключить настоящий Договор страхования на предложенных Страховщиком условиях подтверждается принятием от Страховщика настоящего Договора страхования и оплатой страховой премии в размере, предусмотренном настоящим Договором страхования.

1. Страховщик	**ПАО «САК «ЭНЕРГОГАРАНТ»** 115035, г. Москва, Садовническая наб., 23. ИНН/ КПП 7705041231 / 7705001001 р/с 40701810238360104005 в ПАО Сбербанк г. Москва БИК 044525225 к/с 30101810400000000225
2. Страхователь	**ООО «Центр оценки инвестиций»** Адрес: 141090, Московская обл., г. Королев, мкр. Юбилейный, ул. Ленинская, д. 12, помещение 019 ИНН 5054011713 ОКПО 73058527 р/с 40702810400500000184 в АО «Банк ДОМ.РФ» г. Москва БИК 044583266 к/с 30101810345250000266 Генеральный директор Р.С.Луценко
3. Объект страхования:	3.1.Объектом страхования по договору обязательного страхования ответственности юридического лица, заключившего с заказчиком договор на проведение оценки, являются имущественные интересы, связанные с риском ответственности за нарушение договора на проведение оценки и за причинение вреда имуществу третьих лиц в результате нарушения Закона, федеральных стандартов оценки, иных нормативных правовых актов Российской Федерации в области оценочной деятельности, стандартов и правил оценочной деятельности.
4. Страховой случай:	4.1. Страховым случаем по договору обязательного страхования ответственности юридического лица, заключившего с заказчиком договор на проведение оценки (с учетом ограничений, перечисленных в главе 4 Правил) установленный вступившим в законную силу решением арбитражного суда или признанный страховщиком факт причинения юридическим лицом, заключившим с заказчиком договор на проведение оценки, вреда заказчику в результате нарушения договора на проведение оценки или имуществу третьих лиц в результате нарушения Закона, федеральных стандартов оценки, иных нормативных правовых актов Российской Федерации в области оценочной деятельности, стандартов и правил оценочной деятельности. 4.2. При наступлении страхового случая Страховщик возмещает: 4.2.1.убытки, причиненные заказчику, заключившему договор на проведение оценки, в том числе за нарушение договора на проведение оценки; 4.2.2. имущественный вред, причиненный третьим лицам вследствие использования итоговой величины рыночной или иной стоимости объекта оценки, указанной в отчете, подписанном оценщиком или оценщиками; 4.2.3. вред имуществу третьих лиц в результате нарушения требований Закона, федеральных стандартов оценки, иных нормативных правовых актов Российской Федерации в области оценочной деятельности, стандартов и правил оценочной деятельности. 4.3. Событие, имеющее признаки страхового, признается страховым случаем при выполнении следующих условий: • событие, в результате которого причинен ущерб заказчику, заключившему договор на проведение оценки, и/или третьим лицам произошло в отношении договоров по оценке, действие которых началось после вступления в силу настоящего Договора и отчеты по которым выданы до окончания действия настоящего Договора; • требования о возмещении причиненного ущерба предъявлены к Страхователю и Страховщику в течение действия договора страхования и/или срока исковой давности, установленного законодательством Российской Федерации.
5. Страховая сумма. Страховая премия.	5.1. Страховая сумма по настоящему Договору составляет: **500 000 000,00 (пятьсот миллионов) рублей 00 коп.** 5.2. Страховая премия в размере **82 250,00 (восемьдесят две тысячи двести пятьдесят) рублей 00 коп.** уплачивается Страхователем единовременно путем перечисления денежных средств на расчетный счет Страховщика в срок до 01 января 2025 г. 5.3. При неуплате (неполной уплате) страховой премии в установленный п. 5.2 срок настоящий Договор считается несостоявшимся. 5.4. Страховая защита распространяется только на те договоры по оценке, действие которых началось после вступления в силу настоящего Договора и отчеты по которым выданы до окончания действия настоящего Договора.
6. Срок действия договора	6.1. Срок действия настоящего Договора **с 01 января 2025 г. по 31 декабря 2025 г.** 6.2. Договор вступает в силу в 00 часов 00 минут дня, указанного в настоящем Договоре как дата начала его действия при условии поступления страховой премии в размере и сроки, указанные п.5.2 настоящего Договора. 6.3. Страховщик не несет ответственности за случаи, произошедшие до вступления в силу настоящего Договора и после срока окончания его действия.
7. Определение размера страховой выплаты	7.1. Страховое возмещение исчисляется в размере, предусмотренном действующем законодательством Российской Федерации о возмещении вреда и настоящим Договором страхования, в пределах страховой суммы и установленных лимитов ответственности. 7.2. В сумму страхового возмещения включаются:

Передан через Диадок 20.05.2025 10:35 GMT+03:00
d59efc15-a923-4062-a195-f3d0e608d805
Страница 112 из 121

	7.2.1. реальный ущерб, причиненный Выгодоприобретателям, т.е. расходы, которое лицо, чье право нарушено, произвело или должно будет произвести для восстановления нарушенного права, связанного с утратой или повреждением имущества; 7.2.2. стоимость повторно оказанных оценочных услуг (в случае их некачественного оказания) для компенсации причиненного вреда, либо стоимость оказанной услуги (при расторжении договора на проведение оценки); 7.2.3. расходы в целях предотвращения или уменьшения размера ущерба, ответственность за который возлагается на Страхователя - в порядке, предусмотренном законодательством РФ.
8. Заключительные положения	8.1. В случае расхождений условий настоящего Договора с условиями Правил страхования, преимущественную силу имеют условия настоящего Договора. 8.2. Условия страхования, не урегулированные настоящим Договором, регулируются положениями Правил страхования и действующим законодательством. 8.3 Страхователь подтверждает, что после ознакомления с Ключевым информационным документом (КИД), Правилами страхования, Условиями страхования, содержащимися с настоящем Полисе, согласен заключить этот договор на предложенных Страховщиком условиях, а также подтверждает, что он полностью информирован об условиях страхования, все условия страхования ему разъяснены и понятны. Дает согласие на обработку своих персональных данных, указанных в настоящем Полисе, в соответствии с Федеральным законом "О персональных данных" от 27.07.2006 г. № 152-ФЗ. . Страхователь КИД и Правила страхования получил, с условиями страхования согласен. 8.4. При мотивированном отказе Страхователя физического лица от Договора страхования в случае не предоставления, предоставления неполной или недостоверной информации о Договоре страхования в соответствии с требованиями Указания ЦБ РФ № 6109-У от 29.03.2022 года действие договора страхования прекращается. При этом Страховщик по требованию Страхователя возвращает Страхователю часть уплаченной страховой премии (страхового взноса) за неистекший срок действия страхования до окончания очередного оплаченного периода страхования, в срок, не превышающий 7 (Семи) рабочих дней со дня получения заявления Страхователя об отказе от Договора страхования. Возврат осуществляется при отсутствии в оплаченном периоде событий, имеющих признаки страхового случая.
9. Особые положения	9.1. Положение о полном исключении убытков, связанных с киберрисками. Настоящим Договором не покрываются какие-либо убытки, ущерб, ответственность, претензии, штрафы, пени, затраты или расходы любого характера, прямо или косвенно вызванные, вытекающие из или каким-либо образом связанные с любой: 9.1.1. Кибератакой или Киберинцидентом, включая, помимо всех прочих, любые действия, предпринятые для контроля, предотвращения, подавления или исправления любой Кибератаки или Киберинцидента; или 9.1.2. Утратой возможности эксплуатации, снижение функциональности, ремонт, замена, восстановление, воспроизведение, потеря или кража любых Данных, включая любую сумму, относящуюся к стоимости таких Данных; нарушение законодательства, касающегося конфиденциальности и / или личной информации / персональных данных; несанкционированным доступом или использованием любой личной информации / персональных данных, или конфиденциальной информации (кроме информации, которая на законных основаниях доступна в открытом доступе или является публичной, если только такая информация, которая является общедоступной, не стала уникально идентифицируемой посредством сбора и / или обработки), независимо от наличия любых других причин или событий, которые одновременно или в любой последовательности могли повлиять на убыток. В случае, если какая-либо часть настоящего исключения будет признана недействительной или не имеющей юридической силы, оставшаяся часть считается действительной в полном объеме. Компьютерная Система означает любой компьютер, оборудование, программное обеспечение, систему связи, электронное устройство (включая, помимо прочего, смартфон, ноутбук, планшет, портативное устройство), сервер, облако или микроконтроллер, включая любую подобную систему или любую конфигурацию из вышеупомянутых устройств, включая любые связанные с ними ввод, вывод, устройство хранения данных, сетевое оборудование или средство резервного копирования, принадлежащее или управляемое Страхователем (Застрахованными лицами) или любой другой стороной. Кибератака означает несанкционированное, умышленное или преступное деяние или серию связанных несанкционированных, умышленных или преступных деяний, независимо от времени или места их совершения, или угроза или ложная угроза совершения таких деяний, относящиеся к доступу, обработке, использованию или управлению какой-либо Компьютерной Системой. Киберинцидент означает: - любую ошибку или упущение, или серию ошибок или упущений, относящихся к доступу, обработке, использованию или управлению какой-либо Компьютерной Системой; - любую частичную или полную недоступность или отказ, или серию связанных случаев недоступности или отказа, относящиеся к доступу, обработке, использованию или управлению какой-либо Компьютерной Системой. - перерыв / прерывание деятельности, вызванное случайным, непреднамеренным или неосторожным / небрежным действием или бездействием, ошибкой или упущением сотрудником, независимым подрядчиком/консультантом или сторонним поставщиком услуг при работе с или обслуживании Компьютерной системы, приводящими к полной или частичной недоступности Компьютерной системы; Данные означают информацию, факты, концепции, коды или любую другую информацию, преобразованные в форму, пригодную для использования, доступа, обработки, передачи или хранения Компьютерной Системой.
Приложения:	Правила страхования ответственности оценщиков», утвержденных Приказом ПАО «САК «ЭНЕРГОГАРАНТ» № 64 от 11 марта 2019 г.

Договор оформлен Блиновой О.И

Страховщик:
ПАО «САК «ЭНЕРГОГАРАНТ»
Директор Департамента
страхования ответственности и сельскохозяйственных рисков

Т.Р.Юрьева
М.П.

На основании Доверенности № 02-15/510/23-с от 26.11.2023 г.

САМОРЕГУЛИРУЕМАЯ ОРГАНИЗАЦИЯ ОЦЕНЩИКОВ

http://sroarmo.ru

@sroarmo @sroarmo +SroarmoRus NP ARMO

СВИДЕТЕЛЬСТВО
О ЧЛЕНСТВЕ В САМОРЕГУЛИРУЕМОЙ ОРГАНИЗАЦИИ ОЦЕНЩИКОВ

Некоммерческое партнерство «САМОРЕГУЛИРУЕМАЯ ОРГАНИЗАЦИЯ АССОЦИАЦИИ РОССИЙСКИХ МАГИСТРОВ ОЦЕНКИ» включено в Единый государственный реестр саморегулируемых организаций оценщиков 4 июля 2007 года за №0002

Маслова Антонина Викторовна

ИНН 503115313739

НОМЕР СВИДЕТЕЛЬСТВА
3473-24

ДАТА ВЫДАЧИ
09.12.2024

Срок действия настоящего свидетельства 3 года

Является членом НП «АРМО», включен (а) в реестр членов 27.03.2020, регистрационный номер 2121 и на основании Федерального закона №135-ФЗ от 29.07.1998 г. «Об оценочной деятельности в Российской Федерации» может осуществлять оценочную деятельность самостоятельно, занимаясь частной практикой, а также на основании трудового договора между оценщиком и юридическим лицом, которое соответствует условиям, установленным федеральным законодательством, по направлениям, указанным в квалификационном аттестате.

Сведения о квалификационных аттестатах
Номер 034481-3, от 07.11.2022 по направлению «Оценка бизнеса», срок действия до 07.11.2025
Номер 034782-2, от 10.02.2023 по направлению «Оценка движимого имущества», срок действия до 10.02.2026
Номер 035918-1, от 07.03.2024 по направлению «Оценка недвижимости», срок действия до 07.03.2027

ПРИМЕЧАНИЕ:
Проверьте членство в реестре

Генеральный директор
НП «АРМО»
Е.В. Петровская

РОССИЙСКАЯ ФЕДЕРАЦИЯ

ДИПЛОМ

О ПРОФЕССИОНАЛЬНОЙ ПЕРЕПОДГОТОВКЕ

ППП-I № 405047

Настоящий диплом выдан Черкасовой Антонине Викторовне

в том, что он(а) с "15" марта 2010 г. по "20" октября 2010 г.

прошел(а) профессиональную переподготовку в (на) Государственном университете по землеустройству

по "Оценке стоимости недвижимости (бизнеса)"

Государственная аттестационная комиссия решением от "19" октября 2010 г.

удостоверяет право (соответствие квалификации) Черкасовой Антонины Викторовны

на ведение профессиональной деятельности в сфере оценки стоимости недвижимости (бизнеса)

Председатель государственной аттестационной комиссии

М.П. Ректор (директор)

Город Москва 2010 год

Диплом является государственным документом о профессиональной переподготовке

Диплом дает право на ведение нового вида профессиональной деятельности

Регистрационный номер 15668

АГ 0167 Тираж 1996

*Смена фамилии с Черкасовой на Маслову на основании
Свидетельства о заключении брака III-ИК № 625293 от 20 августа 2013 г.

СВИДЕТЕЛЬСТВО О ЗАКЛЮЧЕНИИ БРАКА

Маслов
фамилия
Илья Александрович
имя, отчество
гражданин России
гражданство
русский
национальность (вносится, если указана в записи акта о заключении брака)
«06» сентября 1986 г.
дата рождения
г. Электросталь, Московская область
место рождения
и Черкасова
фамилия
Антонина Викторовна
имя, отчество
гражданка России
гражданство
русская
национальность (вносится, если указана в записи акта о заключении брака)
«21» декабря 1986 г.
дата рождения
г. Ногинск, Московская область
место рождения
заключили брак 10.08.2013
число, месяц, год (цифрами и прописью)
десятого августа две тысячи тринадцатого года

о чем 2013 года августа месяца 10 числа
составлена запись акта о заключении брака № 652
После заключения брака присвоены фамилии:
мужу Маслов
жене Маслова
Место государственной регистрации Электростальский отдел ЗАГС
Главного Управления ЗАГС Московской области
наименование органа записи актов гражданского состояния

Дата выдачи «10» августа 2013 г.

М.П.

Руководитель органа
записи актов гражданского состояния Н.С.Глебова

III-ИК № 625293

Гознак, МПФ, Москва, 2010, «Б».

КВАЛИФИКАЦИОННЫЙ АТТЕСТАТ В ОБЛАСТИ ОЦЕНОЧНОЙ ДЕЯТЕЛЬНОСТИ

№ 035918-1 « 07 » марта 20 24 г.

Настоящий квалификационный аттестат в области оценочной деятельности по направлению оценочной деятельности

«Оценка недвижимости»

выдан Масловой Антонине Викторовне

на основании решения федерального бюджетного учреждения «Федеральный ресурсный центр»

от « 07 » марта 2024 г. № 338

Директор А.С. Бункин

Квалификационный аттестат выдается на три года и действует до « 07 » марта 2027 г.

АО «ОПЦИОН», Москва, 2021 г., «Б» ТЗ № 672

Передан через Диадок 20.05.2025 10:35 GMT+03:00
d59efc15-a923-4062-a195-f3d0e608d805
Страница 117 из 121

022040 - КА1

РОСГОССТРАХ

ПОЛИС №289/2024/СП134/765
страхования ответственности оценщика

Настоящий Полис выдан в подтверждение того, что заключен Договор страхования ответственности оценщика № 289/2024/СП134/765 от 06.08.2024г. (далее - Договор) в соответствии с Правилами страхования ответственности оценщиков и юридических лиц, заключающих договоры на проведение оценки (типовых (единых)) №134 ПАО СК «Росгосстрах» в редакции, действующей на дату заключения Договора, и на основании Заявления на страхование.

СТРАХОВАТЕЛЬ:	***Маслова Антонина Викторовна*** *(ИНН 503115313739)*
ОБЩАЯ СТРАХОВАЯ СУММА ПО ДОГОВОРУ, РУБ.:	***10 000 000 (Десять миллионов) рублей***
ЛИМИТ ВОЗМЕЩЕНИЯ НА ОДИН СТРАХОВОЙ СЛУЧАЙ, РУБ.:	***10 000 000 (Десять миллионов) рублей***
ФРАНШИЗА, РУБ.:	*Не установлена*
ПОРЯДОК УПЛАТЫ СТРАХОВОЙ ПРЕМИИ:	*Согласно п. 6.2 Договора*
СРОК ДЕЙСТВИЯ ДОГОВОРА (СРОК СТРАХОВАНИЯ):	***с «23» августа 2024 г. по «22» августа 2025 г.***
ОБЪЕКТ СТРАХОВАНИЯ:	***Объектом страхования являются имущественные интересы Страхователя, связанные с риском ответственности Страхователя по обязательствам, возникающим вследствие причинения ущерба заказчику, заключившему договор на проведение оценки, и (или) третьим лицам в результате осуществления Страхователем оценочной деятельности.***
СТРАХОВОЙ СЛУЧАЙ:	***Страховым случаем является установленный вступившим в законную силу решением суда (арбитражного суда) или признанный Страховщиком факт причинения ущерба действиями (бездействием) Страхователя в результате нарушения требований федеральных стандартов оценки, стандартов и правил оценочной деятельности, установленных саморегулируемой организацией оценщиков, членом которой являлся Страхователь на момент причинения ущерба. Возмещение ущерба, причиненного в течение срока действия Договора страхования, производится в течение срока исковой давности, установленного законодательством Российской Федерации на дату заключения Договора страхования, но не более трёх лет. Достоверность величины рыночной или иной стоимости объекта оценки, установленной в отчете об оценке, устанавливается вступившим в законную силу решением суда (арбитражного суда). Под фактом причинения ущерба (вреда) понимается наступление событий при условии, что: 1. Действие (бездействие), приведшее к причинению ущерба, было допущено в пределах срока действия договора страхования и в пределах территории страхования. Территорией страхования считается территория Российской Федерации. 2. Датой действия (бездействия), приведшего к причинению ущерба, считается дата составления отчета об оценке. 3. Ущерб Выгодоприобретателям в результате осуществления оценочной деятельности был причинен в пределах территории страхования, а также в пределах срока действия договора страхования. 4. Выгодоприобретателями предъявлено обоснованное требование о возмещении ущерба в соответствии с законодательством РФ. 5. На момент совершения действия (бездействия), приведшего к причинению ущерба, оценщик удовлетворял требованиям законодательства Российской Федерации, предъявляемым к оценщикам.***
СТРАХОВАЯ ПРЕМИЯ:	***Страховая премия уплачивается в соответствии с условиями Договора. Настоящим подтверждаем, что страховая премия оплачена, Договор страхования вступил в действие.***

Страховщик:
ПАО СК «Росгосстрах»
Директор по ключевым проектам развития корпоративных продаж УП по г. Москва ДБМР

_____*(Комарницкая М.И.)*
м.п.
«06» августа 2024г.

Страхователь:
Маслова Антонина Викторовна

_____*(Маслова А.В.)*

В настоящем отчете пронумеровано, прошнуровано, скреплено печатью и подписью

119 (Сто девятнадцать) страниц.

Генеральный директор

ООО «Центр оценки инвестиций»

Луценко Р.С.

Передан через Диадок 20.05.2025 10:35 GMT+03:00
d59efc15-a923-4062-a195-f3d0e608d805
Страница 120 из 121

Идентификатор документа d59efc15-a923-4062-a195-f3d0e608d805

Документ подписан и передан через оператора ЭДО АО «ПФ «СКБ Контур»

	Организация, сотрудник	Доверенность: рег. номер, период действия и статус	Сертификат: серийный номер, период действия	Дата и время подписания
Подписи отправителя:	Общество с ограниченной ответственностью "Центр оценки инвестиций" Маслова Антонина Викторовна	Не приложена при подписании	2CC8EA0061B2648C4F9072A3DDA9FCD8 с 10.01.2025 17:04 по 10.01.2026 17:04 GMT+03:00	20.05.2025 10:35 GMT+03:00 Подпись соответствует файлу документа
	ООО "ЦЕНТР ОЦЕНКИ ИНВЕСТИЦИЙ" Луценко Роман Сергеевич, Генеральный директор	Не требуется для подписания	028F081E012CB2DEBC41647FC85AEEE2BF с 18.11.2024 20:11 по 18.02.2026 20:11 GMT+03:00	20.05.2025 10:36 GMT+03:00 Подпись соответствует файлу документа